



# การปฏิบัติการฝนหลวง



20 มีนาคม 2567



02 109 5100 - 410



www.royalrain.go.th

## หน่วยปฏิบัติการฝนหลวง



## แผนปฏิบัติการฝนหลวงช่วงเช้า

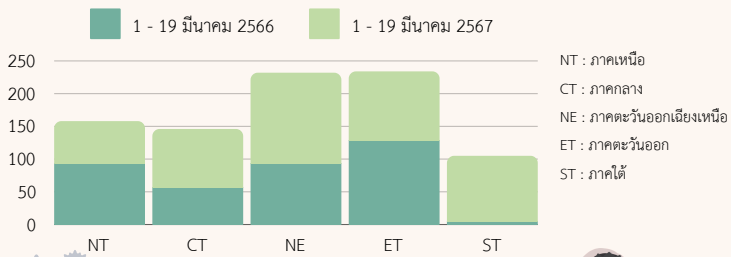


### หน่วยฯ เชียงใหม่

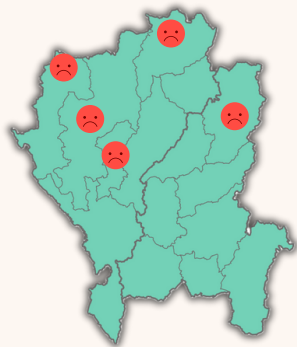
- การกิจบรรเทาปัญหาPM<sub>2.5</sub> และPM<sub>10</sub> เวลา 10:30 น.บริเวณ จ.เชียงใหม่ เชียงราย แม่ฮ่องสอน



## รายงานจำนวนผู้ขอรับบริการฝนหลวง



## สถานการณ์ PM<sub>2.5</sub> พื้นที่ภาคเหนือ



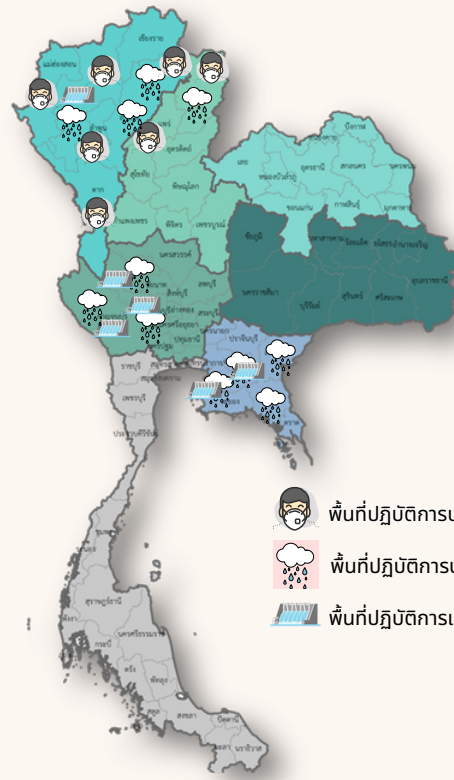
**5 อันดับ**  
ค่าเฉลี่ยรายวัน

คุณภาพอากาศ พื้นที่ภาคเหนือ วันที่ 20 มี.ค. 67 ณ เวลา 7:00 น.

1. จ.แม่ฮ่องสอน (85) (มคก./ลบ.ม.)
2. จ.เชียงใหม่ (84) (มคก./ลบ.ม.)
3. จ.เชียงราย (83) (มคก./ลบ.ม.)
4. จ.น่าน (82) (มคก./ลบ.ม.)
5. จ.ลำพูน (81) (มคก./ลบ.ม.)



## ผลปฏิบัติการฝนหลวง ประจำวันที่ 19 มีนาคม 2567



## ปริมาณน้ำสะสมตั้งแต่วันที่ 1 - 19 มีนาคม 2567

เขื่อนสิริกิติ์	0.94	ล้าน ลบ.ม.
เขื่อนศรีนครินทร์	14.4	ล้าน ลบ.ม.
อ่างเก็บน้ำกระเสียว	4.65	ล้าน ลบ.ม.
อ่างเก็บน้ำคลองสิียด	4.9	ล้าน ลบ.ม.
อ่างเก็บน้ำประแสร์	0.29	ล้าน ลบ.ม.
เขื่อนภูมิพล	0.84	ล้าน ลบ.ม.

พื้นที่รับผล  
ประโยชน์(ล้านไร่)

ปริมาณน้ำ  
(ลบ.ม.)

	ภาคเหนือ	ภาคกลาง	ภาคตะวันออก	ภาคใต้
พื้นที่รับผล ประโยชน์(ล้านไร่)	2.55	1.56	1.64	ไม่ปฏิบัติการ ฝนหลวง
ปริมาณน้ำ (ลบ.ม.)	28.41	21.42	39.42	

