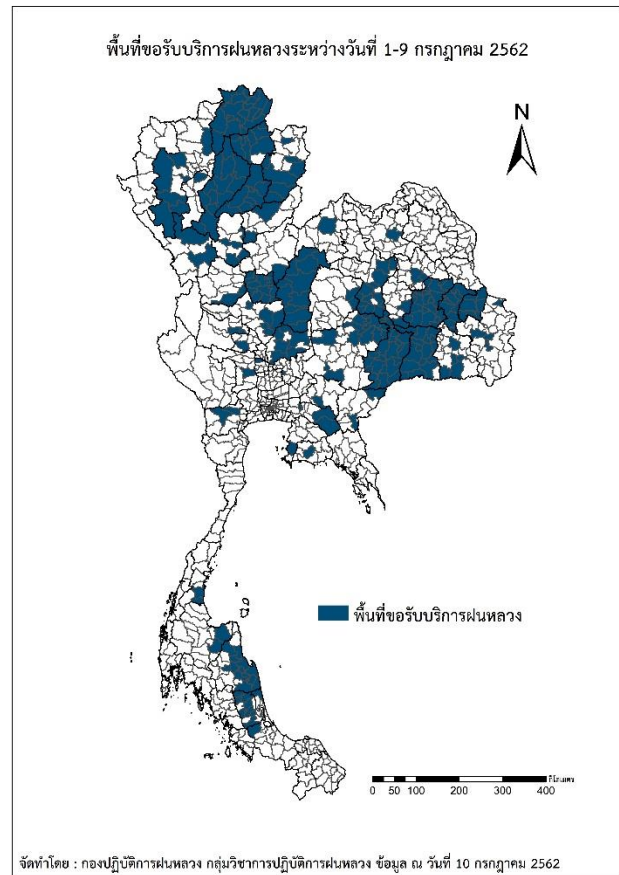
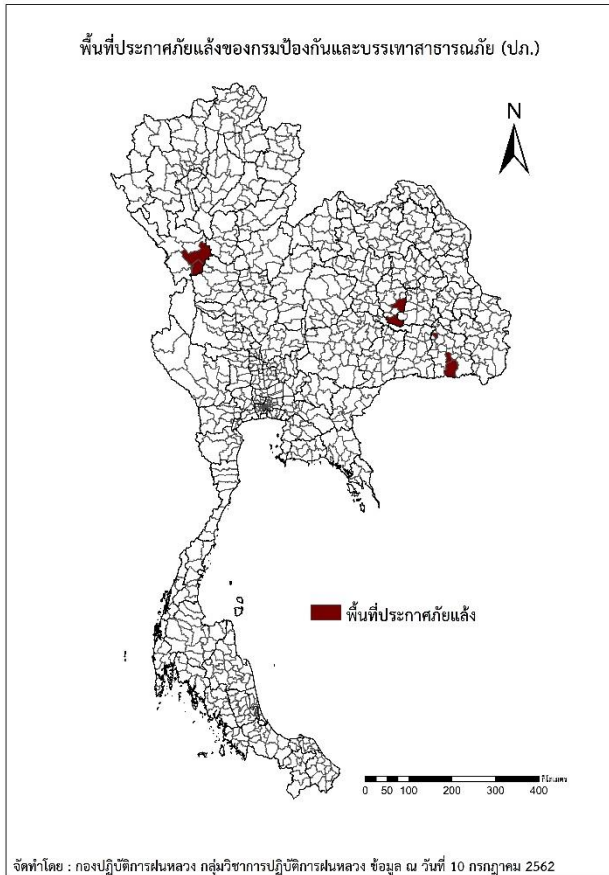




รายงานการปฏิบัติการฝนหลวง ประจำปี 2562  
ประจำวันที่ 10 กรกฎาคม 2562  
และผลการปฏิบัติการฝนหลวงประจำวันที่ 9 กรกฎาคม 2562  
กลุ่มวิชาการปฏิบัติการฝนหลวง กองปฏิบัติการฝนหลวงกรมฝนหลวงและการบินเกษตร  
royalrainmaking\_academic@hotmail.com

### การคาดหมายพื้นที่ประสบภัยแล้ง

จังหวัดที่ได้รับผลกระทบภัยแล้งตามรายงานของกรมป้องกันและบรรเทาสาธารณภัย (ปภ.) ณ วันที่ 10 กรกฎาคม 2562 (เวลา 06.00 น.) มีทั้งสิ้น 4 จังหวัด 8 อำเภอ 33 ตำบล 232 หมู่บ้าน



ภาค	รายชื่อจังหวัด (อำเภอ) ที่ประกาศภัยแล้ง	จำนวนจังหวัด ที่ประกาศภัยแล้ง
เหนือ	ตาก(เมือง วังเจ้า)	1(2)
กลาง	-	-
ตะวันออกเฉียงเหนือ	ศรีสะเกษ(ไพรบึง โพธิ์ศรีสุวรรณ ขุนหาญ), มหาสารคาม(วาปีปทุม พยัญภูพิสัย)	2(5)
ตะวันออก	ชลบุรี(เกาะสีชัง)	1(1)
ใต้	-	-
รวม จำนวนจังหวัด(อำเภอ) ที่ประกาศภัยแล้ง		4(8)

พื้นที่ขอรับบริการฝนหลวง (ระหว่างวันที่ 1 - 9 กรกฎาคม 2562)

ภาค	รายชื่อจังหวัด (อำเภอ) ที่มีผู้ขอรับบริการ	จำนวนผู้ขอรับบริการ (ราย)
เหนือ	กำแพงเพชร(ขามเฒ่าลี้ขลุ่ย บึงสามัคคี), ตาก(สามเงา เมืองตาก), น่าน(น่าน้อย นาหมื่น บ้านหลวง เชียงกลาง แม่จริม เวียงสา สันติสุข), พะเยา(จุน ภูกามยาว ดอกคำใต้ เชียงคำ ปง แม่ใจ ภูซาง เมืองพะเยา), พิจิตร(ทับคล้อ ดงเจริญ ตะพานหิน บางมูลนาก บึงนาราง วชิรบุรี วังทรายพูน สากเหล็ก สามง่าม เมืองพิจิตร โททะเล โพธิ์ประทับช้าง), พิษณุโลก (เนินมะปราง), ลำพูน(เมืองลำพูน), ลำปาง(สบปราบ กาว วังเหนือ ห้างฉัตร เกาะคา เกิน เมืองปาน เมืองลำปาง เสริมงาม แจ้ห่ม แม่ทะ แม่พริก แม่เกาะ), เชียงราย(พาน พญาเม็งราย เมืองเชียงราย ขุนตาล เชียงของ เชียงแสน เทิง ดอยหลวง ป่าแดด เวียงชัย เวียงป่าเป้า เวียงเชียงรุ้ง เวียงแก่น แม่จัน แม่ฟ้าหลวง แม่ลาว แม่สรวย แม่สาย), อุตรดิตถ์(ท่าปลา พิษัย), เพชรบูรณ์(ชนแดน เมืองเพชรบูรณ์ บึงสามพัน วิเชียรบุรี หนองไผ่ น้ำหนาว ศรีเทพ หล่มสัก หล่มเก่า เขาค้อ วังโป่ง), เชียงใหม่(ฮอด ดอยหล่อ ดอยเต่า พร้าว สะเมิง อมก๋อย แม่แจ่ม), แพร่(ร้องกวาง ลอง วังชิ้น สอง สูงเม่น หนองม่วงไข่ เด่นชัย เมืองแพร่), สุโขทัย(กงไกรลาศ ศรีมาศ ศรีนคร ศรีสำโรง)	74
กลาง	ชัยนาท(หันคา), นครสวรรค์(ตากฟ้า แก้วเลี้ยว ไพศาลี ท่าตะโก), ลพบุรี(ชัยบาดาล หนองม่วง พัฒนานิคม เมืองลพบุรี โคกสำโรง โคกเจริญ), สระบุรี(หนองแซง), สุพรรณบุรี (เมืองสุพรรณบุรี), อ่างทอง(แสวงหา), อุทัยธานี(หนองขาหย่าง หนองฉาง)	29
ตะวันออกเฉียงเหนือ	กาฬสินธุ์(เมืองกาฬสินธุ์ ดอนจาน), ขอนแก่น(น้ำพอง เมืองขอนแก่น กระนวน ชนบท บ้านไผ่ พระยืน พล มัญจาคีรี หนองสองห้อง เปือยน้อย แวงน้อย แวงใหญ่ โคกโพธิ์ไชย), ชัยภูมิ (คอนสวรรค์ แก้งคร้อ), นครราชสีมา(ด่านขุนทด พิมาย โนนสูง ลำทะเมนชัย วังน้ำเขียว เมืองยาง คง ชุมพวง บัวลาย บัวใหญ่ ประทาย สีดา โนนแดง), บุรีรัมย์(กระสัง คูเมือง ชำนิ นางรอง นาโพธิ์ บ้านกรวด บ้านด่าน บ้านใหม่ไชยพจน์ ประโคนชัย ปะคำ พลับพลาชัย พุทไธสง ละหานทราย ลำปลายมาศ สตึก หนองกี่ หนองหงส์ ห้วยราช เฉลิมพระเกียรติ เมืองบุรีรัมย์ แคนดง โนนดินแดง โนนสุวรรณ), ยโสธร(กุดชุม คำเขื่อนแก้ว ค้อวัง ทรายมูล ป่าดิว มหาชนะชัย เมืองยโสธร เลิงนกทา ไทยเจริญ), ร้อยเอ็ด(เกษตรวิสัย สุวรรณภูมิ อาจสามารถ เมืองร้อยเอ็ด โพนทราย จตุรพักตรพิมาน จังหาร ทุ่งเขาหลวง ธวัชบุรี ปทุมรัตน์ พนมไพร ศรีสมเด็จ หนองพอก หนองฮี เชียงขวัญ เมยวดี เมืองสรวง เสลภูมิ โพธิ์ชัย โพนทอง), ศรีสะเกษ(ขุนหาญ ศรีรัตนะ เมืองศรีสะเกษ ไพรบึง ภูสิงห์), สุรินทร์ (กาบเชิง ท่าตูม พนมดงรัก สังขะ จอมพระ ชุมพลบุรี ท่าตูม ปราสาท ศีขรภูมิ เขวาสินรินทร์ เมืองสุรินทร์ โนนนารายณ์ รัตนบุรี ลำดวน ศรีณรงค์ สนม สำโรงทาบ), อำนาจเจริญ (เมืองอำนาจเจริญ ชานุมาน ปทุมราชวงศา พนา ลืออำนาจ หัวตะพาน เสนางคนิคม), อุบลราชธานี(นาเยีย สว่างวีระวงศ์ เมืองอุบลราชธานี นาตาล), มหาสารคาม(วาปีปทุม พยัคฆภูมิพิสัย), อุตรธานี(หนองหาน), เลย(เมืองเลย)	100
ตะวันออก	ชลบุรี(บางละมุง), ระยอง(บ้านค่าย), สระแก้ว(คลองหาด ตาพระยา), ฉะเชิงเทรา (คลองเขื่อน ท่าตะเกียบ สนามชัยเขต),	12
ใต้	ชุมพร(ละแม หลังสวน), นครศรีธรรมราช(ชะอวด ช้างกลาง ปากพั่น หัวไทร พรหมคีรี เมืองนครศรีธรรมราช พระพรหม นบพิตำ ร่อนพิบูลย์ เฉลิมพระเกียรติ เขียวใหญ่ ท่าศาลา ลานสกา), พัทลุง(งหรา ควนขนุน บางแก้ว ป่าบอน ป่าพะยอม ศรีบรรพต เขาชัยสน เมืองพัทลุง), สงขลา(ระโนด รัตภูมิ), สุราษฎร์ธานี(กาญจนดิษฐ์ บ้านนาสาร)	45
รวม	44 จังหวัด (266 อำเภอ)	260

สถานการณ์ปริมาณน้ำเก็บกักในอ่างเก็บน้ำที่สำคัญ

	ความจุของอ่างที่ รนก. <sup>1</sup> (ล้าน ลบ.ม.)	ปริมาณน้ำในอ่างฯ (%)				ปริมาณน้ำไหลลงอ่างฯ (ล้าน ลบ.ม.)	ปริมาณน้ำระบาย (ล้าน ลบ.ม.)	ระดับน้ำ
		6 ก.ค.	7 ก.ค.	8 ก.ค.	9 ก.ค.	9 ก.ค.	9 ก.ค.	
<b>ภาคเหนือ</b>						<b>12.61</b>	<b>45.06</b>	
- ภูมิพล(ตาก)	13,462	37	37	37	37	7.01	22.00	ต่ำกว่า 40%
- สิริกิติ์(อุดรดิตถ์)	9,510	38	37	37	37	3.94	18.01	ต่ำกว่า 40%
- แม้งัดฯ(เชียงใหม่)	265	32	32	31	31	0.00	0.45	ต่ำกว่า 40%
- แม่งาวฯ(เชียงใหม่)	263	22	22	21	21	0.01	1.22	ต่ำกว่า 30%
- กิวลม(ลำปาง)	106	40	39	37	36	0.09	1.58	ต่ำกว่า 40%
- กิวคองมา(ลำปาง)	170	39	38	38	38	0.03	0.30	ต่ำกว่า 40%
- แควน้อยฯ(พิษณุโลก)	939	17	17	17	17	1.33	1.30	ต่ำกว่า 20%
- แม่มอก(ลำปาง)	110	34	34	33	33	0.20	0.20	ต่ำกว่า 40%
<b>ภาคตะวันออกเฉียงเหนือ</b>						<b>3.03</b>	<b>11.17</b>	
- ห้วยหลวง(อุดรธานี)	135	24	24	24	23	0.00	0.14	ต่ำกว่า 30%
- น้ำอูน(สกลนคร)	520	49	49	49	48	0.00	1.46	ต่ำกว่า 50%
- น้ำพุง(สกลนคร)	166	24	24	24	23	0.00	0.58	ต่ำกว่า 30%
- จุฬารักษ์(ชัยภูมิ)	164	36	35	34	30	0.00	1.68	ต่ำกว่า 40%
- อุบลรัตน์(ขอนแก่น)	2,431	24	24	24	24	0.00	0.50	ต่ำกว่า 30%
- ลำปาว(กาฬสินธุ์)	1,980	29	29	29	29	0.90	4.80	ต่ำกว่า 30%
- ลำตะคอง(นครราชสีมา)	314	53	53	53	52	0.20	0.43	-
- ลำพระเพลิง(นครราชสีมา)	110	15	15	15	15	0.10	0.00	ต่ำกว่า 20%
- มูลบน(นครราชสีมา)	141	31	31	31	31	0.00	0.04	ต่ำกว่า 40%
- ลำแซะ(นครราชสีมา)	275	33	33	33	33	0.29	0.28	ต่ำกว่า 40%
- ลำน้ำรอง(บุรีรัมย์)	121	24	24	24	23	0.02	0.34	ต่ำกว่า 30%
- สิรินธร(อุบลราชธานี)	1,966	44	44	44	44	1.52	0.92	ต่ำกว่า 50%
- ลำปลายมาศ(นครราชสีมา)	98	31	31	31	31	0.00	0.00	ต่ำกว่า 40%
<b>ภาคกลาง</b>						<b>41.65</b>	<b>20.81</b>	
- ป่าสักฯ(ลพบุรี)	960	7	6	6	6	0.00	0.70	ต่ำกว่า 10%
- ทับเสลา(อุทัยธานี)	160	24	24	24	24	0.00	0.00	ต่ำกว่า 30%
- กระเสียว(สุพรรณบุรี)	240	23	23	23	23	0.00	0.05	ต่ำกว่า 30%
- ศรีนครินทร์(กาญจนบุรี)	17,745	77	77	77	77	19.22	11.00	-
- วชิราลงกรณ์(กาญจนบุรี)	8,860	50	50	50	50	22.43	9.06	-
<b>ภาคตะวันออก</b>						<b>2.79</b>	<b>1.51</b>	
- ขุนด่านฯ(นครนายก)	224	14	15	15	15	0.69	0.10	ต่ำกว่า 20%
- คลองสิยยัด(ฉะเชิงเทรา)	420	13	14	14	14	0.42	0.30	ต่ำกว่า 20%
- บางพระ(ชลบุรี)	117	36	36	36	36	0.28	0.28	ต่ำกว่า 40%
- หองปลาไหล(ระยอง)	164	57	58	58	58	0.36	0.00	-
- ประแสร์(ระยอง)	295	43	43	42	42	0.56	0.71	ต่ำกว่า 50%
- นฤปดินทรจินดา(ปราจีนบุรี)	295	22	22	22	22	0.18	0.00	ต่ำกว่า 30%
- พระปรัง(สระแก้ว)	97	52	52	52	52	0.29	0.08	-
- ดอกกราย(ระยอง)	71	38	38	38	38	0.00	0.02	ต่ำกว่า 40%
- คลองพระพุทธ(จันทบุรี)	70	47	48	49	49	0.00	0.01	-
- คลองหลวง รัชชโลทร(ชลบุรี)	40	31	31	31	31	0.00	0.00	ต่ำกว่า 40%
- ห้วยยาง(สระแก้ว)	8	8	8	8	8	0.00	0.01	ต่ำกว่า 10%
- ห้วยตะเคียน(สระแก้ว)	10	10	10	10	10	0.01	0.00	ต่ำกว่า 20%
<b>ภาคใต้</b>						<b>12.13</b>	<b>31.34</b>	
- แก่งกระเจาน(เพชรบุรี)	710	49	50	50	50	4.08	0.86	-
- ปราณบุรี(ประจวบคีรีขันธ์)	347	48	49	49	50	1.33	0.25	-
- รัชชประภา(สุราษฎร์ธานี)	5,639	63	63	63	62	3.70	22.36	-
- บางยาง(ยะลา)	1,454	62	62	62	61	3.02	7.87	-

<sup>1</sup>รณก. = ระดับน้ำเก็บกัก, ที่มา: กรมชลประทาน

การพยากรณ์อากาศและสภาพอากาศประจำวัน

ลักษณะอากาศทั่วไปและการพยากรณ์อากาศ ประจำวันที่ 10 กรกฎาคม 2562 (เวลา 06.00 น.)

ลักษณะอากาศทั่วไป	
<p>พยากรณ์อากาศ 24 ชั่วโมงข้างหน้า ภาคเหนือและภาคตะวันออกเฉียงเหนือตอนบนมีการกระจายของฝนเพิ่มมากขึ้น โดยพื้นที่ทางด้านตะวันตกของประเทศไทยจะมีฝนฟ้าคะนองเกิดขึ้นได้มากกว่าบริเวณอื่นๆ ส่วนภาคอื่นๆยังคงมีฝนน้อย สำหรับทะเลอันดามันตอนบนมีคลื่นสูง 1-2 เมตร บริเวณที่มีฝนฟ้าคะนองคลื่นสูงมากกว่า 2 เมตร ขอให้ชาวเรือเดินเรือด้วยความระมัดระวัง</p> <p>ลักษณะสำคัญทางอุตุนิยมวิทยา มรสุมตะวันตกเฉียงใต้กำลังปานกลางพัดปกคลุมทะเลอันดามันตอนบน และประเทศไทย ประกอบกับมีหย่อมความกดอากาศต่ำปกคลุมบริเวณอ่าวตังเกี๋ยและประเทศเวียดนามตอนบน ลักษณะเช่นนี้ทำให้บริเวณภาคเหนือและภาคตะวันออกเฉียงเหนือตอนบนมีการกระจายของฝนเพิ่มมากกว่าภาคอื่นๆ สำหรับคลื่นลมบริเวณทะเลอันดามันตอนบนมีกำลังปานกลาง</p>	
การพยากรณ์อากาศรายภาค	
ภาคเหนือ	มีเมฆมาก กับมีฝนฟ้าคะนอง ร้อยละ 60 ของพื้นที่ ส่วนมากบริเวณจังหวัดแม่ฮ่องสอน เชียงใหม่ ลำพูน ลำปาง เชียงราย พะเยา พิษณุโลก เพชรบูรณ์ พิจิตร กำแพงเพชร สุโขทัย และตาก อุณหภูมิต่ำสุด 22-26 องศาเซลเซียส อุณหภูมิสูงสุด 32-34 องศาเซลเซียส ลมตะวันตก ความเร็ว 10-30 กม./ชม.
ภาคตะวันออกเฉียงเหนือ	มีเมฆเป็นส่วนมาก กับมีฝนฟ้าคะนอง ร้อยละ 20 ของพื้นที่ ส่วนมากบริเวณจังหวัดชัยภูมิ เลย หนองบัวลำภู อุดรธานี หนองคาย บึงกาฬ นครพนม สกลนคร และกาฬสินธุ์ อุณหภูมิต่ำสุด 24-26 องศาเซลเซียส อุณหภูมิสูงสุด 33-36 องศาเซลเซียส ลมตะวันตกเฉียงใต้ ความเร็ว 15-30 กม./ชม.
ภาคกลาง	มีเมฆเป็นส่วนมาก กับมีฝนฟ้าคะนอง ร้อยละ 20 ของพื้นที่ ส่วนมากบริเวณจังหวัดราชบุรี กาญจนบุรี อุทัยธานี นครสวรรค์ ลพบุรี สระบุรี และนครปฐม อุณหภูมิต่ำสุด 24-26 องศาเซลเซียส อุณหภูมิสูงสุด 34-36 องศาเซลเซียส ลมตะวันตกเฉียงใต้ ความเร็ว 10-30 กม./ชม.
ภาคตะวันออก	มีเมฆเป็นส่วนมาก กับมีฝนฟ้าคะนอง ร้อยละ 30 ของพื้นที่ ส่วนมากบริเวณจังหวัดฉะเชิงเทรา นครนายก ปราจีนบุรี สระแก้ว จันทบุรี และตราด อุณหภูมิต่ำสุด 23-28 องศาเซลเซียส อุณหภูมิสูงสุด 32-35 องศาเซลเซียส ลมตะวันตกเฉียงใต้ ความเร็ว 15-35 กม./ชม. ทะเลมีคลื่นสูง 1-2 เมตร บริเวณที่มีฝนฟ้าคะนองคลื่นสูงประมาณ 2 เมตร
ภาคใต้ฝั่งตะวันออก	มีเมฆบางส่วน กับมีฝนฟ้าคะนอง ร้อยละ 20 ของพื้นที่ ส่วนมากบริเวณจังหวัดพัทลุง สงขลา ปัตตานี ยะลา และนราธิวาส อุณหภูมิต่ำสุด 23-26 องศาเซลเซียส อุณหภูมิสูงสุด 34-37 องศาเซลเซียส ลมตะวันตกเฉียงใต้ ความเร็ว 15-30 กม./ชม. ทะเลมีคลื่นสูงประมาณ 1 เมตร ห่างฝั่งคลื่นสูง 1-2 เมตร
ภาคใต้ฝั่งตะวันตก	มีเมฆบางส่วน กับมีฝนฟ้าคะนอง ร้อยละ 20 ของพื้นที่ ส่วนมากบริเวณจังหวัดตรัง และสตูล อุณหภูมิต่ำสุด 22-25 องศาเซลเซียส อุณหภูมิสูงสุด 32-34 องศาเซลเซียส ลมตะวันตกเฉียงใต้ ความเร็ว 15-35 กม./ชม. ทะเลมีคลื่นสูง 1-2 เมตร บริเวณที่มีฝนฟ้าคะนองคลื่นสูงมากกว่า 2 เมตร
กรุงเทพมหานครและปริมณฑล	มีเมฆเป็นส่วนมาก กับมีฝนฟ้าคะนอง ร้อยละ 40 ของพื้นที่ ส่วนมากในช่วงบ่ายถึงค่ำ อุณหภูมิต่ำสุด 26-27 องศาเซลเซียส อุณหภูมิสูงสุด 33-36 องศาเซลเซียส ลมตะวันตกเฉียงใต้ ความเร็ว 10-20 กม./ชม.

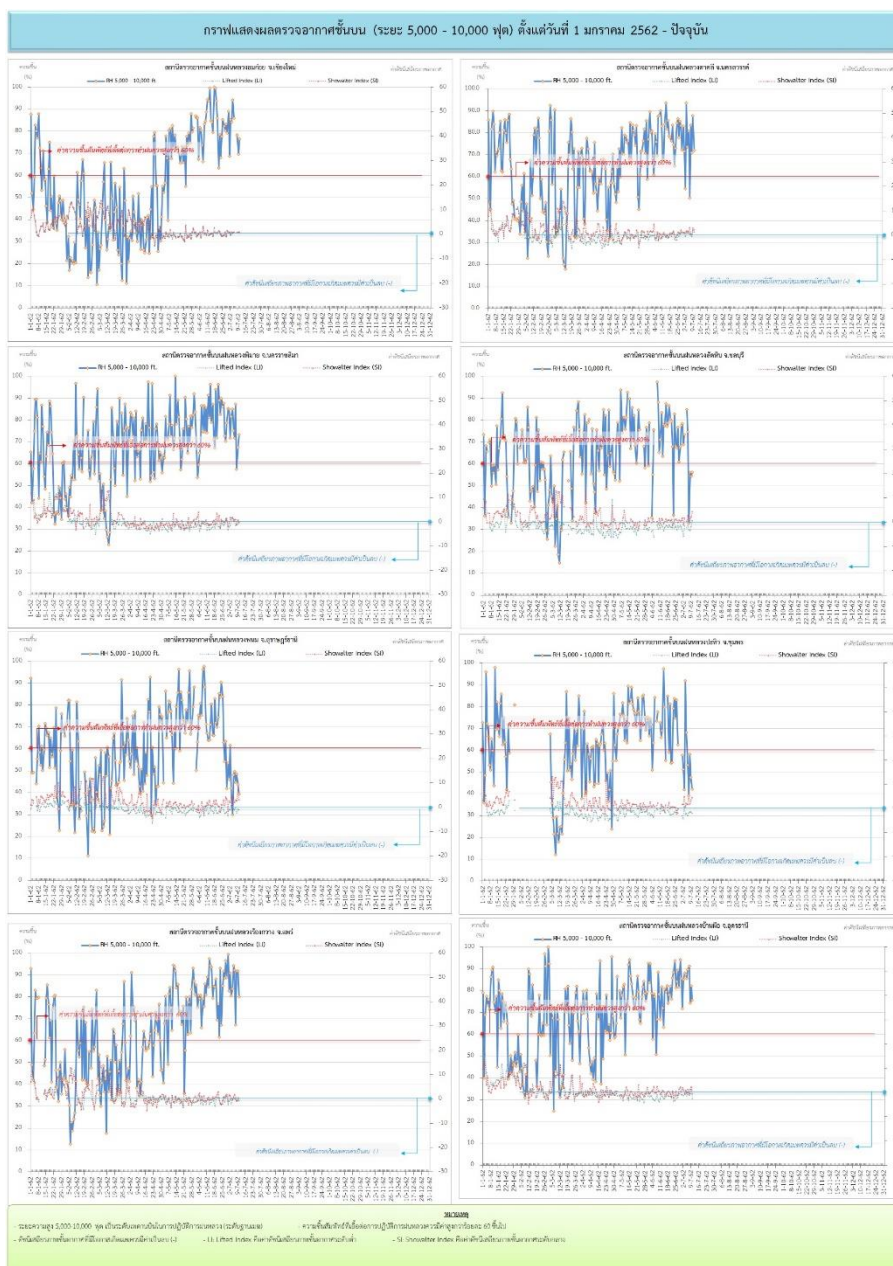
ที่มา: กรมอุตุนิยมวิทยา

## ข้อมูลความชื้นจากการตรวจอากาศชั้นบน (Sounding) ระยะความสูง 5,000 - 10,00 ฟุต

ภาค	สถานีตรวจอากาศ	ความชื้นสัมพัทธ์ (%)					ความไม่เสถียรภาพของมวลอากาศ (LI)
		6 ก.ค.	7 ก.ค.	8 ก.ค.	9 ก.ค.	10 ก.ค.	
ภาคเหนือ	สถานีเรดาร์ฝนหลวงมก๋อย	n/a	n/a	79	70	77	0.4
	สถานีตรวจอากาศเคลื่อนที่ร้องกวาง	93	68	92	92	81	-0.8
ภาคกลาง	สถานีเรดาร์ฝนหลวงตาคี	51	84	71	88	72	1.3
ภาคตะวันออกเฉียงเหนือ	สถานีเรดาร์ฝนหลวงพิมาย	72	88	58	68	74	-0.6
	สถานีตรวจอากาศเคลื่อนที่บ้านฝื่อ	90	92	75	83	76	-2.7
ภาคตะวันออก	สถานีเรดาร์ฝนหลวงสัทหีบ	75	34	57	55	57	0.7
ภาคใต้	สถานีเรดาร์ฝนหลวงพนม	50	45	49	44	40	-1.1
	สถานีตรวจอากาศเคลื่อนที่ปะทิว	54	40	59	48	43	-2.1

หมายเหตุ : LI (Lifted Index) คือ ดัชนีที่ใช้บอกความไม่เสถียรภาพของมวลอากาศ ในระดับ 50 มิลลิบาร์ ควรมีค่าต่ำกว่า -2 ซึ่งจะมีโอกาสเกิดเมฆในแนวตั้งและพัฒนาตัวเป็นกลุ่มฝนได้

### ๑ กราฟแสดงแนวโน้มความชื้นอากาศชั้นบนและดัชนีเสถียรภาพอากาศ (ระหว่างวันที่ 1 มกราคม – 10 กรกฎาคม 2562)



การปฏิบัติการฝนหลวงประจำวัน

๑ สรุปผลปฏิบัติการฝนหลวงประจำวัน ที่ 9 กรกฎาคม 2562

ภาค/หน่วยฯ	หน่วยปฏิบัติการ (หน่วย)	เครื่องบิน ผล./ทอ. (ลำ)	จำนวนเที่ยวบิน (เที่ยว)	จำนวนชั่วโมงบิน (ชั่วโมง)	ปริมาณการใช้สารฝนหลวง (ตัน/นัด)	จังหวัดที่มีการรายงานฝนตก (จำนวนจังหวัด/อ่างเก็บน้ำเป้าหมาย)
<b>เหนือ</b>	<b>3</b>	<b>5/1</b>	<b>10</b>	<b>15:40</b>	<b>7.40/-</b>	<b>3/-</b>
- เชียงใหม่	1	-/1	2	3:10	3.00/-	มีฝนตกเล็กน้อย บริเวณพื้นที่การเกษตร จ.แพร่(สอง) จ.พะเยา(เชียงใหม่)
- พิษณุโลก	1	3/-	6	9:20	2.40/-	มีฝนตกเล็กน้อย บริเวณพื้นที่การเกษตร จ.เพชรบูรณ์ (เมืองเพชรบูรณ์)
- ตาก	1	2/-	2	3:10	2.00/-	ไม่มีฝนตกจากการปฏิบัติการฝนหลวง
<b>กลาง</b>	<b>2</b>	<b>5/-</b>	<b>12</b>	<b>16:30</b>	<b>10.20/-</b>	<b>8/4</b>
- กาญจนบุรี	1	3/-	6	7:10	4.20/-	มีฝนตกเล็กน้อยบางพื้นที่ บริเวณพื้นที่การเกษตร จ.กาญจนบุรี(ศรีสวัสดิ์) จ.สุพรรณบุรี(ดอนเจดีย์ สามชุก เดิมบางนางบวช) จ.ราชบุรี(สวนผึ้ง จอมบึง บ้านคา) และ บริเวณพื้นที่ลุ่มรับน้ำอ่างเก็บน้ำห้วยสำนักไม้เต็ง
- ลพบุรี	1	2/-	6	9:20	6.00/-	มีฝนตกเล็กน้อย บริเวณพื้นที่การเกษตร จ.ชัยนาท(สรรคบุรี มโนรมย์ เนินขาม) จ.นครสวรรค์(เมืองนครสวรรค์ โกรกพระ ตาคีรี ไพศาลี พยุหะคีรี) จ.ลพบุรี(โคกเจริญ ลำสนธิ) จ.เพชรบูรณ์(ศรีเทพ วิเชียรบุรี) จ.อุทัยธานี (สว่างอารมณ์ ท้าพัน เมืองอุทัยธานี) และบริเวณพื้นที่ลุ่มรับน้ำเขื่อนป่าสักชลสิทธิ์ อ่างเก็บน้ำกุดตาเพชร อ่างเก็บน้ำห้วยใหญ่
<b>ตะวันออกเฉียงเหนือ</b>	<b>4</b>	<b>9/-</b>	<b>16</b>	<b>23:25</b>	<b>15.20/-</b>	<b>8/1</b>
- นครราชสีมา	1	3/-	3	3:35	3.00/-	มีฝนตกเล็กน้อยบางแห่ง บริเวณพื้นที่การเกษตร จ.นครราชสีมา(โชคชัย หนองบุญมาก) จ.ชัยภูมิ(เนินสง่า)
- ขอนแก่น	1	2/-	4	7:00	4.00/-	มีฝนตกเล็กน้อย บริเวณพื้นที่การเกษตร จ.ขอนแก่น (น้ำพอง กระนวน สีชมพู ชุมแพ ภูเวียง) จ.กาฬสินธุ์ (ท่าคันโท หนองกุงศรี) และบริเวณพื้นที่ลุ่มรับน้ำเขื่อนอุบลรัตน์ จ.ขอนแก่น(สีชมพู ชุมแพ ภูเวียง)
- อุบลราชธานี	1	1/-	2	3:45	4.00/-	มีฝนตกเล็กน้อย บริเวณพื้นที่การเกษตร จ.ยโสธร(กุดชุมไทยเจริญ เลิงนกทา) จ.อำนาจเจริญ(ขามมาน)
- สุรินทร์	1	3/-	7	9:05	4.20/-	มีฝนตกเล็กน้อยถึงปานกลาง บริเวณพื้นที่การเกษตร จ.บุรีรัมย์ (คูเมือง แคนดง บ้านด่าน ห้วยราช กระสัง สตึก เมืองบุรีรัมย์) จ.สุรินทร์(จอมพระ ท่าตูม สนม เขวาสินรินทร์ เมืองสุรินทร์)
<b>ตะวันออก</b>	<b>1</b>	<b>2/-</b>	<b>4</b>	<b>4:40</b>	<b>2.90/-</b>	<b>1/-</b>
- สระแก้ว	1	2/-	4	4:40	2.90/-	มีฝนตกเล็กน้อย บริเวณพื้นที่การเกษตร จ.สระแก้ว (เมืองสระแก้ว)
<b>ใต้</b>	<b>1</b>	<b>-/1</b>	<b>1</b>	<b>2:05</b>	<b>2.00/-</b>	<b>3/-</b>
- สุราษฎร์ธานี	1	-/1	1	2:05	2.00/-	มีฝนตกเล็กน้อยถึงปานกลาง บริเวณพื้นที่ป่าพรุควนเคร็ง และพื้นที่การเกษตร จ.นครศรีธรรมราช(ชะอวด) จ.พัทลุง (ควนขนุน เมือง) จ.สงขลา(ระโนด)
<b>รวม</b>	<b>11</b>	<b>20/3</b>	<b>43</b>	<b>62:20</b>	<b>37.70/-</b>	<b>23/5</b>

๑ สรุปผลรวมปฏิบัติการตั้งแต่เริ่มตั้งหน่วยปฏิบัติการฝนหลวง (1 มีนาคม - 9 กรกฎาคม 2562)

ตั้งแต่เริ่มตั้งหน่วยปฏิบัติการฝนหลวง เมื่อวันที่ 1 มีนาคม - 9 กรกฎาคม 2562 มีการขึ้นปฏิบัติการฝนหลวง จำนวน 123 วัน มีวันฝนตกจากการปฏิบัติการฝนหลวงคิดเป็นร้อยละ 88.86 ขึ้นปฏิบัติงานจำนวน 3,260 เที่ยวบิน (4,664:28 ชั่วโมงบิน) ปริมาณการใช้สารฝนหลวง 2,647.55 ตัน พลุซิลเวอร์ไอโอไดด์สำหรับภารกิจปฏิบัติการฝนหลวง จำนวน 2,660 นัด พลุแคลเซียมคลอไรด์สำหรับภารกิจปฏิบัติการฝนหลวง จำนวน 192 นัด พลุโซเดียมคลอไรด์สำหรับภารกิจปฏิบัติการฝนหลวง จำนวน 211 นัด จังหวัดที่มีรายงานฝนตกรวม 58 จังหวัด

ภาค - ศูนย์/หน่วยปฏิบัติการ	ขึ้นบิน (วัน)	ฝนตก (วัน)	จำนวน เที่ยวบิน (เที่ยว)	จำนวน ชั่วโมงบิน (ชั่วโมง)	ปริมาณ สารฝนหลวง (ตัน/AgI,CaCl <sub>2</sub> ,NaCl นัด)	จังหวัดที่มีรายงานฝนตก (ทั้งการสังเกตด้วยสายตา/การตรวจวัดด้วย เรดาร์ และเครื่องวัดน้ำฝนอัตโนมัติ)
<b>เหนือ</b>	<b>92</b>	<b>82</b>	<b>458</b>	<b>841:30</b>	<b>379.50/1439</b>	<b>24 จังหวัด</b>
- เชียงใหม่ (เปิดหน่วยฯ ตั้งแต่วันที่ 1 มี.ค. 62 เป็นต้นไป)	71	57	204	357:55	199.40/238	บริเวณที่มีฝนตก ได้แก่ เชียงราย เชียงใหม่ ตาก น่าน พะเยา แพร่ ลำปาง ลำพูน (8 จังหวัด)
- พิษณุโลก (เปิดหน่วยฯ ตั้งแต่วันที่ 1 ก.ค. 62 เป็นต้นไป)	63	42	174	345:30	108.70/1201	บริเวณที่มีฝนตก ได้แก่ กำแพงเพชร เชียงใหม่ ตาก น่าน พะเยา พิจิตร พิษณุโลก เพชรบูรณ์ ลำปาง สุโขทัย อุตรดิตถ์ นครสวรรค์ ลพบุรี ขอนแก่น ชัยภูมิ นครราชสีมา มหาสารคาม ร้อยเอ็ด เลย สกลนคร สุรินทร์ (21 จังหวัด)
- ตาก (เปิดหน่วยฯ ตั้งแต่วันที่ 1 มิ.ย. 62 เป็นต้นไป)	27	23	80	138:05	71.40/-	บริเวณที่มีฝนตก ได้แก่ ตาก พิจิตร เพชรบูรณ์ สุโขทัย พิษณุโลก ลำปาง เชียงใหม่ ลำพูน (8 จังหวัด)
<b>กลาง</b>	<b>105</b>	<b>97</b>	<b>1025</b>	<b>1314:10</b>	<b>723.60/-</b>	<b>12 จังหวัด</b>
- นครสวรรค์ (เปิดหน่วยฯ ตั้งแต่วันที่ 1-31 มี.ค. 62)	14	12	67	103:20	54.40/-	บริเวณที่มีฝนตก ได้แก่ ชัยนาท นครสวรรค์ ลพบุรี สระบุรี อุทัยธานี (5 จังหวัด)
- กาญจนบุรี (เปิดหน่วยฯ ตั้งแต่วันที่ 1 ก.ค. 62 เป็นต้นไป)	71	63	412	467:05	285.40/-	บริเวณที่มีฝนตก ได้แก่ กาญจนบุรี สุพรรณบุรี อุทัยธานี ชัยนาท ราชบุรี (5 จังหวัด)
- ลพบุรี (เปิดหน่วยฯ ตั้งแต่วันที่ 1 เม.ย. 62 เป็นต้นไป)	87	81	457	649:10	323.60/-	บริเวณที่มีฝนตก ได้แก่ ชัยนาท นครสวรรค์ ลพบุรี สระบุรี อุทัยธานี เพชรบูรณ์ สิงห์บุรี สุพรรณบุรี อ่างทอง พิจิตร (10 จังหวัด)
- ราชบุรี (เปิดหน่วยฯ ระหว่างวันที่ 1 - 30 มิ.ย. 62 )	18	17	89	94:35	60.20/-	บริเวณที่มีฝนตก ได้แก่ กาญจนบุรี ราชบุรี สุพรรณบุรี (3 จังหวัด)
<b>ตะวันออกเฉียงเหนือ</b>	<b>114</b>	<b>111</b>	<b>787</b>	<b>1195:13</b>	<b>746.25/1624</b>	<b>17 จังหวัด</b>
- นครราชสีมา (เปิดหน่วยฯ ตั้งแต่วันที่ 1 เม.ย. 62 เป็นต้นไป)	92	88	421	661:08	362.55/483	บริเวณที่มีฝนตก ได้แก่ นครราชสีมา บุรีรัมย์ มหาสารคาม สุรินทร์ ศรีสะเกษ ร้อยเอ็ด ชัยภูมิ อุบลราชธานี ขอนแก่น (9 จังหวัด)

ภาค - ศูนย์/หน่วยปฏิบัติการ	ขึ้นบิน (วัน)	ฝนตก (วัน)	จำนวน เที่ยวบิน (เที่ยว)	จำนวน ชั่วโมงบิน (ชั่วโมง)	ปริมาณ สารฝนหลวง (ตัน/AgI,CaCl <sub>2</sub> ,NaCl น้ด)	จังหวัดที่มีรายงานฝนตก (ทั้งการสังเกตด้วยสายตา/การตรวจวัดด้วย เรดาร์ และเครื่องวัดน้ำฝนอัตโนมัติ)
- อุดรธานี (เปิดหน่วยฯ ระหว่างวันที่ 1 มี.ค. - 20 พ.ค. 62)	56	54	140	204:25	152.40/1141	บริเวณที่มีฝนตก ได้แก่ กาฬสินธุ์ ขอนแก่น เลย ชัยภูมิ หนองบัวลำภู สกลนคร อุดรธานี นครพนม (8 จังหวัด)
- ขอนแก่น (เปิดหน่วยฯ ตั้งแต่วันที่ 20 พ.ค. 62 เป็นต้นไป)	38	32	97	152:50	106.00/-	บริเวณที่มีฝนตก ได้แก่ ขอนแก่น ชัยภูมิ ร้อยเอ็ด มหาสารคาม เลย หนองบัวลำภู อุดรธานี (7 จังหวัด)
- บุรีรัมย์ (เปิดหน่วยฯ ระหว่างวันที่ 7-31 มี.ค. 62)	13	10	37	58:50	34.50/-	บริเวณที่มีฝนตก ได้แก่ นครราชสีมา บุรีรัมย์ ยโสธร ร้อยเอ็ด ศรีสะเกษ อุบลราชธานี (6 จังหวัด)
- อุบลราชธานี (เปิดหน่วยฯ ตั้งแต่วันที่ 17 มิ.ย. 62 เป็นต้นไป)	16	14	24	40:15	45.10/-	บริเวณที่มีฝนตก ได้แก่ ยโสธร ศรีสะเกษ อำนาจเจริญ อุบลราชธานี (4 จังหวัด)
- สุรินทร์ (เปิดหน่วยฯ ตั้งแต่วันที่ 22 มิ.ย. 62 เป็นต้นไป)	13	11	68	77:45	45.70/-	บริเวณที่มีฝนตก ได้แก่ นครราชสีมา บุรีรัมย์ ศรีสะเกษ สุรินทร์ ร้อยเอ็ด (5 จังหวัด)
<b>ตะวันออก</b>	<b>106</b>	<b>100</b>	<b>602</b>	<b>815:15</b>	<b>406.70/-</b>	<b>8 จังหวัด</b>
- จันทบุรี (เปิดหน่วยฯ ระหว่างวันที่ 1 มี.ค. - 31 พ.ค. 62)	74	70	428	584:55	286.90/-	บริเวณที่มีฝนตก ได้แก่ จันทบุรี ฉะเชิงเทรา สระแก้ว ชลบุรี ตราด ระยอง ปราจีนบุรี นครนายก (8 จังหวัด)
- สระแก้ว (เปิดหน่วยฯ ตั้งแต่วันที่ 1 มิ.ย. 62 เป็นต้นไป)	32	30	174	230:20	119.80/-	บริเวณที่มีฝนตก ได้แก่ จันทบุรี สระแก้ว ฉะเชิงเทรา ปราจีนบุรี (4 จังหวัด)
<b>ใต้</b>	<b>82</b>	<b>80</b>	<b>388</b>	<b>498:20</b>	<b>391.50/-</b>	<b>11 จังหวัด</b>
- หัวหิน (เปิดหน่วยฯระหว่างวันที่ 1 มี.ค. - 21 มิ.ย. 62)	63	59	289	360:50	198.80/-	บริเวณที่มีฝนตก ได้แก่ ประจวบคีรีขันธ์ เพชรบุรี ราชบุรี (3 จังหวัด)
- สุราษฎร์ธานี (เปิดหน่วยฯ ตั้งแต่วันที่ 26 มี.ค. 62 เป็นต้นไป)	41	36	49	68:50	98.00/-	บริเวณที่มีฝนตก ได้แก่ กระบี่ นครศรีธรรมราช พังงา สุราษฎร์ธานี ชุมพร (5 จังหวัด)
- สงขลา (เปิดหน่วยฯ ระหว่างวันที่ 1 มี.ค. - 30 มิ.ย. 62)	46	43	50	68:40	94.70/-	บริเวณที่มีฝนตก ได้แก่ นราธิวาส พัทลุง สงขลา นครศรีธรรมราช (4 จังหวัด)

กลุ่มวิชาการปฏิบัติการฝนหลวง กองปฏิบัติการฝนหลวง กรมฝนหลวงและการบินเกษตร