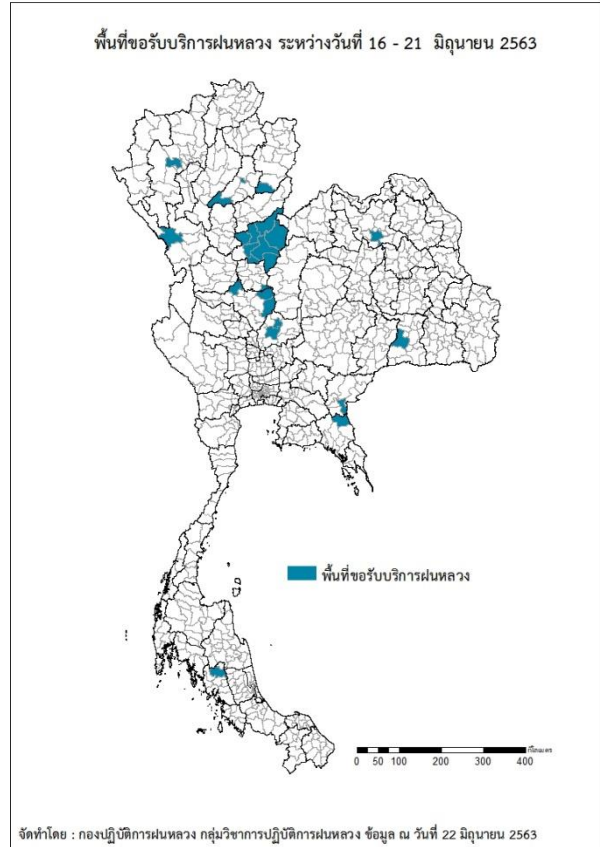
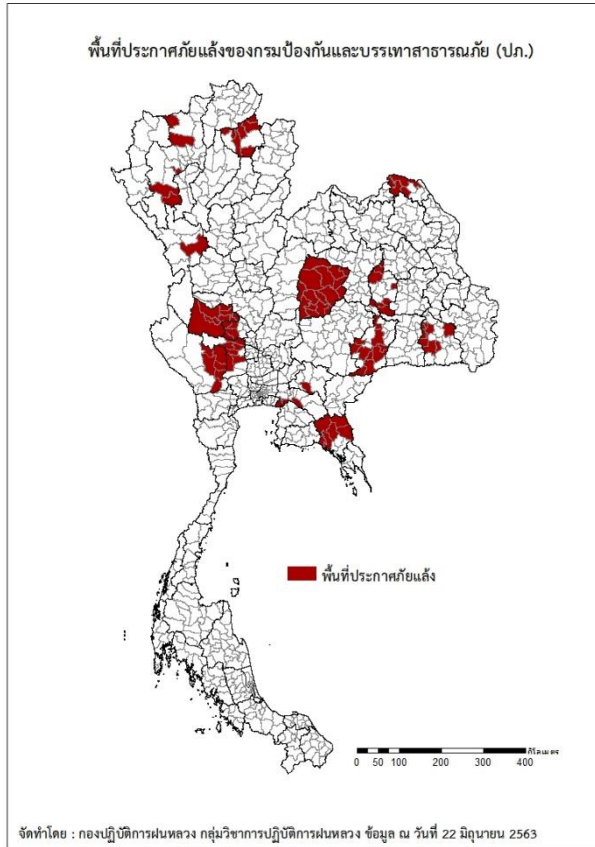




รายงานการปฏิบัติการฝนหลวง ประจำปี 2563
ประจำวันที่ 22 มิถุนายน 2563
และผลการปฏิบัติการฝนหลวงประจำวันที่ 21 มิถุนายน 2563
 กลุ่มวิชาการปฏิบัติการฝนหลวง กองปฏิบัติการฝนหลวงกรมฝนหลวงและการบินเกษตร
 royalrainmaking_academic@hotmail.com

๑ การคาดหมายพื้นที่ประสบภัยแล้ง

จังหวัดที่ได้รับผลกระทบภัยแล้งตามรายงานของกรมป้องกันและบรรเทาสาธารณภัย (ปภ.) ณ วันที่ 22 มิถุนายน 2563 (เวลา 06.00 น.) มีทั้งสิ้น 14 จังหวัด 93 อำเภอ 507 ตำบล 3 เทศบาล 4,678 หมู่บ้าน/ชุมชน



ภาค	รายชื่อจังหวัด (อำเภอ) ที่ประกาศภัยแล้ง	จำนวนจังหวัด ที่ประกาศภัยแล้ง
เหนือ	พะเยา(ภูกามยาว เชียงคำ ดอกคำใต้ แม่ใจ จุน เมืองพะเยา ภูซาง เชียงม่วน) เชียงใหม่(ฮอด ดอยหล่อ แม่แตง ดอยเต่า เวียงแหง) ตาก(เมืองตาก)	3(14)
กลาง	อุทัยธานี(เมืองอุทัยธานี ทัพทัน หนองขาหย่าง หนองฉาง สว่างอารมณ์ ลานสัก ห้วยคต บ้านไร่) ชัยนาท(วัดสิงห์ หันคา หนองมะโมง เนินขาม) กาญจนบุรี(พนมทวน เลาช่วใหญ่ ท่าม่วง บ่อพลอย หนองปรือ ห้วยกระเจา) สุพรรณบุรี(หนองหญ้าไซ อุทอง ดอนเจดีย์ เดิมบางนางบวช เมืองสุพรรณบุรี สามชุก)	4(24)
ตะวันออกเฉียงเหนือ	บึงกาฬ(พรเจริญ เมืองบึงกาฬ ปากคาด โขพิสัย) มหาสารคาม(แกดำ โกสุมพิสัย ชื่นชม เชียงยืน พัคฆภูมิพิสัย ยางสีสุราช นาตุน) บุรีรัมย์(พลับพลาชัย ประโคนชัย โนนดินแดง ละหานทราย หนองหงส์ นางรอง เฉลิมพระเกียรติ เมืองบุรีรัมย์ นาโพธิ์ หนองกี่ คูเมือง) ชัยภูมิ(บ้านเขว้า คอนสาร จัตุรัส บ้านแท่น เกษตรสมบูรณ์ เนินสง่า ชับใหญ่ ภูเขียว หนองบัวระเหว แก้งคร้อ เทพสถิต ภูคิงชุมพล หนองบัวแดง บำเหน็จณรงค์ คอนสวรรค์ เมืองชัยภูมิ) ศรีสะเกษ(ไพรบึง เมืองจันทร์ อุทุมพรพิสัย ห้วยทับทัน กันทรารมย์ โพธิ์ศรีสุวรรณ ชูขันธุ์ ปรารักษ์คู่)	5(46)

ภาค	รายชื่อจังหวัด (อำเภอ) ที่ประกาศภัยแล้ง	จำนวนจังหวัด ที่ประกาศภัยแล้ง
ตะวันออก	ฉะเชิงเทรา(บ้านโพธิ์ แปลงยาว บางปะกง) จันทบุรี(แก่งหางแมว สอยดาว เขาคิชฌกูฏ นายายอาม ท่าใหม่ โป่งน้ำร้อน)	2(9)
ใต้	-	-
รวม จำนวนจังหวัด(อำเภอ) ที่ประกาศภัยแล้ง		14(93)

๑ พื้นที่ขอรับบริการฝนหลวง (ระหว่างวันที่ 16 - 21 มิถุนายน 2563)

ภาค	รายชื่อจังหวัด (อำเภอ) ที่มีผู้ขอรับบริการ	จำนวนผู้ขอรับบริการ (ราย)
เหนือ	ตาก(แม่ระมาด), น่าน(น่าน้อย), เชียงใหม่(แม่วาง), พิจิตร(ตงเจริญ), พิษณุโลก(ชาติตระการ นครไทย บางกระทู้ พรหมพิราม วังทอง วัดโบสถ์ เนินมะปราง เมืองพิษณุโลก), แพร่(วังชิ้น หนองม่วงไข่)	6
กลาง	นครสวรรค์(บรรพตพิสัย หนองบัว ไผ่ศาลี), ลพบุรี(สระโบสถ์ โคกสำโรง)	4
ตะวันออกเฉียงเหนือ	สุรินทร์(เมืองสุรินทร์), อุตรธานี(กุมภวาปี)	2
ตะวันออก	จันทบุรี(สอยดาว), สระแก้ว(คลองหาด)	3
ใต้	ตรัง(ห้วยยอด)	1
รวม	13 จังหวัด (24 อำเภอ)	16

๑ สถานการณ์ปริมาณน้ำเก็บกักในอ่างเก็บน้ำที่สำคัญ

	ความจุของอ่างที่ รนก. ¹ (ล้าน ลบ.ม.)	ปริมาณน้ำในอ่างฯ (%)				ปริมาณน้ำไหลลงอ่างฯ (ล้าน ลบ.ม.)	ปริมาณน้ำระบาย (ล้าน ลบ.ม.)	ระดับน้ำ
		18 มิ.ย.	19 มิ.ย.	20 มิ.ย.	21 มิ.ย.	21 มิ.ย.	21 มิ.ย.	
ภาคเหนือ						22.60	17.13	
- ภูมิพล(ตาก)	13,462	30	30	30	30	0.53	5.00	ต่ำกว่า 40%
- สิริกิติ์(อุตรดิตถ์)	9,510	35	35	35	35	20.03	9.73	ต่ำกว่า 40%
- แม่จัน(เชียงใหม่)	265	18	18	18	18	0.06	0.00	ต่ำกว่า 20%
- แม่กวาง(เชียงใหม่)	263	24	24	24	24	0.31	0.05	ต่ำกว่า 30%
- กิวลม(ลำปาง)	106	47	47	47	47	0.26	0.12	ต่ำกว่า 50%
- กิวคอง(ลำปาง)	170	26	26	26	26	0.00	0.05	ต่ำกว่า 30%
- แควน้อยฯ(พิษณุโลก)	939	21	21	21	21	1.39	2.16	ต่ำกว่า 30%
- แม่มอก(ลำปาง)	110	22	22	22	22	0.02	0.02	ต่ำกว่า 30%
ภาคตะวันออกเฉียงเหนือ						2.63	2.30	
- ห้วยหลวง(อุดรธานี)	135	19	19	19	19	0.00	0.11	ต่ำกว่า 20%
- น้ำอูน(สกลนคร)	520	37	37	37	37	0.00	0.17	ต่ำกว่า 40%
- น้ำพุง(สกลนคร)	166	22	22	22	22	0.04	0.31	ต่ำกว่า 30%
- จุฬารักษ์(ชัยภูมิ)	164	27	27	27	27	0.22	0.00	ต่ำกว่า 30%
- อุบลรัตน์(ขอนแก่น)	2,431	13	13	13	13	1.15	0.30	ต่ำกว่า 20%
- ลำปาว(กาฬสินธุ์)	1,980	33	33	33	33	0.00	0.79	ต่ำกว่า 40%
- ลำตะคอง(นครราชสีมา)	314	28	28	28	28	0.14	0.16	ต่ำกว่า 30%
- ลำพระเพลิง(นครราชสีมา)	110	9	9	10	10	0.12	0.00	ต่ำกว่า 20%
- มูลบน(นครราชสีมา)	141	17	17	17	17	0.00	0.04	ต่ำกว่า 20%
- ลำแซะ(นครราชสีมา)	275	14	13	13	13	0.00	0.13	ต่ำกว่า 20%
- ลำน้ำรอง(บุรีรัมย์)	121	15	15	15	15	0.00	0.00	ต่ำกว่า 20%
- สิรินคร(อุบลราชธานี)	1,966	51	51	51	51	0.96	0.29	-
- ลำปลายมาศ(นครราชสีมา)	98	29	29	29	29	0.00	0.00	ต่ำกว่า 30%
ภาคกลาง						6.31	16.52	
- ป่าสักฯ(ลพบุรี)	960	12	12	11	11	0.19	0.43	ต่ำกว่า 20%
- ทับเสลา(อุทัยธานี)	160	20	20	20	20	0.08	0.00	ต่ำกว่า 30%
- กระเสียว(สุพรรณบุรี)	240	18	18	17	17	0.00	0.04	ต่ำกว่า 20%
- ศรีนครินทร์(กาญจนบุรี)	17,745	69	68	68	68	2.20	8.02	-
- วชิราลงกรณ์(กาญจนบุรี)	8,860	44	44	44	44	3.84	8.03	ต่ำกว่า 50%
ภาคตะวันออก						2.72	0.98	
- ขุนด่านฯ(นครนายก)	224	13	13	14	14	0.58	0.12	ต่ำกว่า 20%
- คลองสิียด(ฉะเชิงเทรา)	420	11	11	11	11	0.00	0.50	ต่ำกว่า 20%
- บางพระ(ชลบุรี)	117	15	16	16	15	0.02	0.25	ต่ำกว่า 20%
- หนองปลาไหล(ระยอง)	164	30	31	32	32	0.60	0.00	ต่ำกว่า 40%
- ประแสร์(ระยอง)	295	8	8	9	9	0.97	0.00	ต่ำกว่า 10%
- นฤปดินทรจินดา(ปราจีนบุรี)	295	23	23	24	24	0.04	0.00	ต่ำกว่า 30%
- พระปรัง(สระแก้ว)	97	36	36	36	36	0.05	0.03	ต่ำกว่า 40%
- ดอกทราย(ระยอง)	71	24	24	25	24	0.37	0.00	ต่ำกว่า 30%
- คลองพระพุทธ(จันทบุรี)	70	11	11	11	11	0.00	0.07	ต่ำกว่า 20%
- คลองหลวง รัชชโลทร(ชลบุรี)	98	15	15	16	16	0.08	0.02	ต่ำกว่า 20%
- ห้วยยาง(สระแก้ว)	60	15	15	15	15	0.01	0.00	ต่ำกว่า 20%
- ห้วยตะเคียน(สระแก้ว)	10	19	19	19	19	0.00	0.00	ต่ำกว่า 20%
ภาคใต้						8.09	11.91	
- แก่งกระเจา(เพชรบุรี)	710	28	28	28	28	1.78	1.21	ต่ำกว่า 30%
- ปรามบุรี(ประจวบคีรีขันธ์)	347	27	26	26	26	0.23	0.19	ต่ำกว่า 30%
- รัชชประภา(สุราษฎร์ธานี)	5,639	49	49	49	49	3.13	6.39	ต่ำกว่า 50%
- บางยาง(ยะลา)	1,454	67	67	66	66	2.95	4.12	-

¹รณก. = ระดับน้ำเก็บกัก, ที่มา: กรมชลประทาน

การพยากรณ์อากาศและสภาพอากาศประจำวัน

๑ ลักษณะอากาศทั่วไปและการพยากรณ์อากาศ ประจำวันที่ 22 มิถุนายน 2563 (เวลา 06.00 น.)

ลักษณะอากาศทั่วไป	
<p>ลักษณะอากาศทั่วไป พยากรณ์อากาศ 24 ชั่วโมงข้างหน้า บริเวณประเทศไทยตอนบนมีฝนมากกว่าเมื่อก่อน เนื่องจากมรสุมตะวันตกเฉียงใต้พัดปกคลุมทะเลอันดามันและประเทศไทย และมีฝนตกหนักบางแห่ง ในภาคตะวันออก และภาคใต้ ขอให้ประชาชนในบริเวณดังกล่าวระมัดระวังอันตรายจากฝนตกหนักที่เกิดขึ้นในระยะนี้ไว้ด้วย</p> <p>ฝุ่นละอองขนาดเล็ก เนื่องจากขณะนี้ประเทศไทยอยู่ในช่วงฤดูฝน ดังนั้นการเกิดหรือการสะสมของฝุ่นละออง/หมอกควัน ไม่มีหรือมีน้อยในช่วงฤดูฝน</p>	
ภาคเหนือ	เมฆบางส่วนกับมีฝนฟ้าคะนอง ร้อยละ 30 ของพื้นที่ ส่วนมากบริเวณจังหวัดแม่ฮ่องสอน เชียงใหม่ เชียงราย ลำพูน ลำปาง พะเยา น่าน อุตรดิตถ์ พิษณุโลก เพชรบูรณ์ พิจิตร กำแพงเพชร และตาก อุณหภูมิต่ำสุด 25-27 องศาเซลเซียส อุณหภูมิสูงสุด 34-37 องศาเซลเซียส ลมตะวันตกเฉียงใต้ ความเร็ว 10-20 กม./ชม.
ภาคกลาง	เมฆบางส่วนกับมีฝนฟ้าคะนอง ร้อยละ 30 ของพื้นที่ ส่วนมากบริเวณจังหวัดนครสวรรค์ อุทัยธานี ชัยนาท สุพรรณบุรี กาญจนบุรี ราชบุรี และสมุทรสงคราม อุณหภูมิต่ำสุด 26-27 องศาเซลเซียส อุณหภูมิสูงสุด 35-38 องศาเซลเซียส ลมตะวันตกเฉียงใต้ ความเร็ว 10-25 กม./ชม.
ภาคต.อ.เฉียงเหนือ	เมฆบางส่วนกับมีฝนฟ้าคะนอง ร้อยละ 20 ของพื้นที่ ส่วนมากบริเวณจังหวัดเลย หนองคาย บึงกาฬ นครพนม สกลนคร อุบลราชธานี ศรีสะเกษ สุรินทร์ บุรีรัมย์ นครราชสีมา และชัยภูมิ อุณหภูมิต่ำสุด 25-28 องศาเซลเซียส อุณหภูมิสูงสุด 34-36 องศาเซลเซียส ลมตะวันตกเฉียงใต้ ความเร็ว 10-20 กม./ชม.
ภาคตะวันออก	เมฆเป็นส่วนมากกับมีฝนฟ้าคะนอง ร้อยละ 40 ของพื้นที่ และมีฝนตกหนักบางแห่ง บริเวณจังหวัดจันทบุรี และตราด อุณหภูมิต่ำสุด 25-29 องศาเซลเซียส อุณหภูมิสูงสุด 32-35 องศาเซลเซียส ลมตะวันตกเฉียงใต้ ความเร็ว 15-30 กม./ชม. ทะเลมีคลื่นสูงประมาณ 1 เมตร บริเวณที่มีฝนฟ้าคะนองคลื่นสูงประมาณ 2 เมตร
ภาคใต้ฝั่งตะวันออก	เมฆเป็นส่วนมากกับมีฝนฟ้าคะนอง ร้อยละ 60 ของพื้นที่ และมีฝนตกหนักบางแห่ง บริเวณจังหวัดสงขลา ปัตตานี ยะลา และนราธิวาส อุณหภูมิต่ำสุด 24-27 องศาเซลเซียส อุณหภูมิสูงสุด 33-35 องศาเซลเซียส ลมตะวันตกเฉียงใต้ ความเร็ว 15-25 กม./ชม. ทะเลมีคลื่นต่ำกว่า 1 เมตร บริเวณที่มีฝนฟ้าคะนองคลื่นสูง 1-2 เมตร
ภาคใต้ฝั่งตะวันตก	เมฆเป็นส่วนมากกับมีฝนฟ้าคะนอง ร้อยละ 60 ของพื้นที่ และมีฝนตกหนักบางแห่ง บริเวณจังหวัดกระบี่ ตรัง และสตูล อุณหภูมิต่ำสุด 24-26 องศาเซลเซียส อุณหภูมิสูงสุด 31-34 องศาเซลเซียส ลมตะวันตกเฉียงใต้ ความเร็ว 15-30 กม./ชม. ทะเลมีคลื่นสูงประมาณ 1 เมตร บริเวณที่มีฝนฟ้าคะนองคลื่นสูงประมาณ 2 เมตร
กรุงเทพมหานครและปริมณฑล	เมฆเป็นส่วนมากกับมีฝนฟ้าคะนอง ร้อยละ 40 ของพื้นที่ อุณหภูมิต่ำสุด 27-29 องศาเซลเซียส อุณหภูมิสูงสุด 34-37 องศาเซลเซียส ลมตะวันตกเฉียงใต้ ความเร็ว 10-30 กม./ชม.

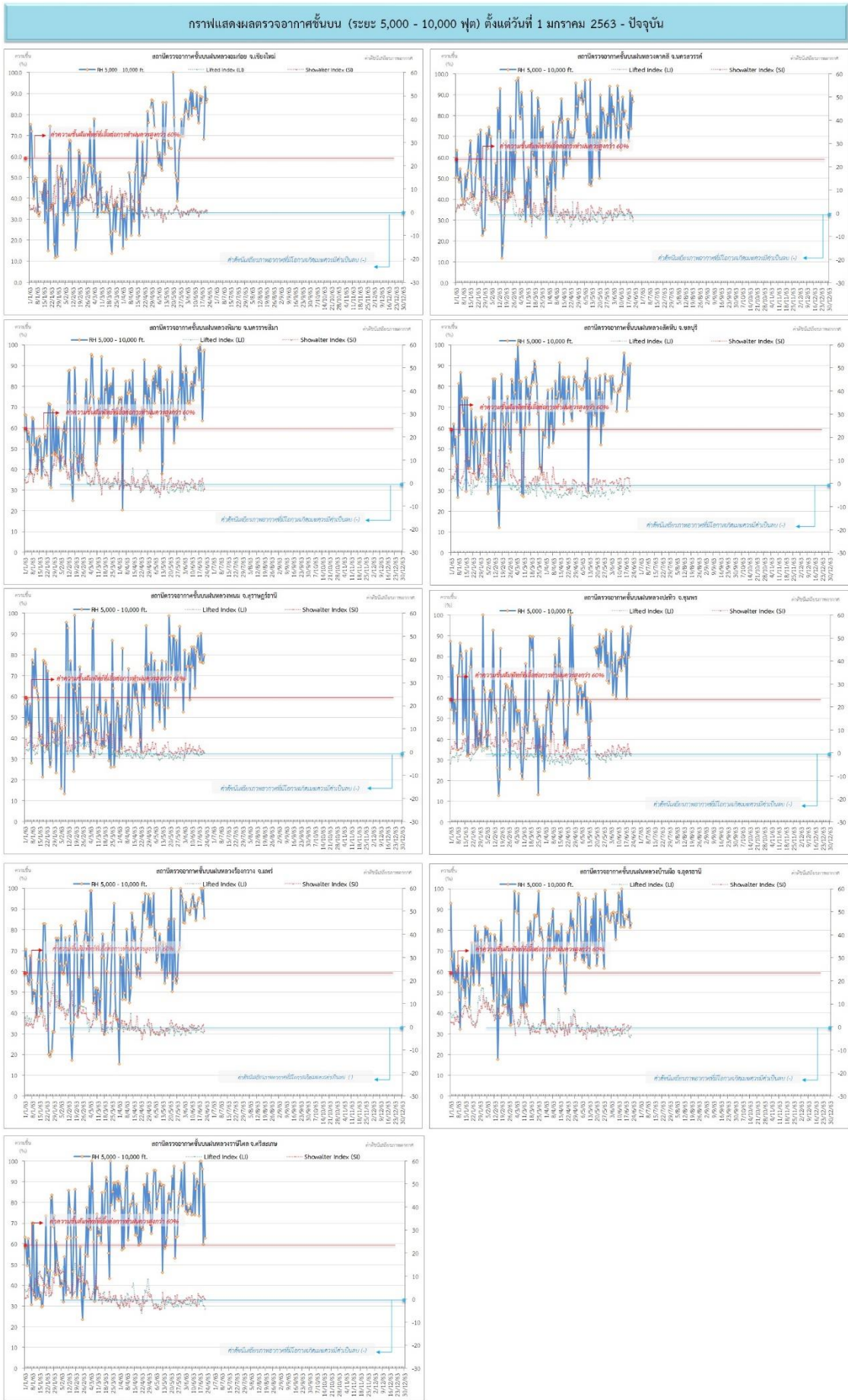
ที่มา: กรมอุตุนิยมวิทยา

๑ ข้อมูลความชื้นจากการตรวจอากาศชั้นบน (Sounding) ระยะเวลาสูง 5,000 - 10,000 ฟุต

ภาค	สถานีตรวจอากาศ	ความชื้นสัมพัทธ์ (%)					ความไม่เสถียรภาพของมวลอากาศ (LI)
		18 มิ.ย.	19 มิ.ย.	20 มิ.ย.	21 มิ.ย.	22 มิ.ย.	
ภาคเหนือ	สถานีเรดาร์ฝนหลวงอมก๋อย	n/a	69	94	86	88	-0.3
	สถานีตรวจอากาศเคลื่อนที่ร่องกวาง	n/a	100	93	100	86	-2.0
ภาคกลาง	สถานีเรดาร์ฝนหลวงตาคลี	68	92	74	90	87	-3.5
ภาคตะวันออกเฉียงเหนือ	สถานีเรดาร์ฝนหลวงพิมาย	100	97	64	79	98	-2.7
	สถานีตรวจอากาศเคลื่อนที่บ้านฝ้อ	88	86	91	82	84	-3.5
	สถานีตรวจอากาศเคลื่อนที่ราชสีเสล	100	97	60	89	63	-4.3
ภาคตะวันออก	สถานีเรดาร์ฝนหลวงสัทหีบ	69	91	75	91	n/a	ไม่ตรวจอากาศ
ภาคใต้	สถานีเรดาร์ฝนหลวงพนม	77	91	77	77	80	-0.4
	สถานีตรวจอากาศเคลื่อนที่ปะทิว	60	91	80	87	95	-1.1

หมายเหตุ : LI (Lifted Index) คือ ดัชนีที่ใช้ออกความไม่เสถียรภาพของมวลอากาศ ในระดับ 50 มิลลิบาร์ ควรมีค่าต่ำกว่า -2 ซึ่งจะมีโอกาสเกิดเมฆในแนวตั้งและพัฒนาตัวเป็นกลุ่มฝนได้

๑ กราฟแสดงแนวโน้มความชื้นอากาศชั้นบนและดัชนีเสถียรภาพอากาศ (ระหว่างวันที่ 1 มกราคม - 22 มิถุนายน 2563)



หมายเหตุ
 - ระยะความสูง 5,000-10,000 ฟุต เป็นระดับความบินในการปฏิบัติการบินทาง (ระดับฐานเมฆ) - ความชื้นสัมพัทธ์ที่เอื้อต่อการปฏิบัติการบินทางจะมีค่าสูงกว่าร้อยละ 60 ขึ้นไป
 - ดัชนีเสถียรภาพอากาศที่มีโอกาสเกิดเมฆความชื้นเป็นลบ (-) - LI: Lifted Index คือค่าดัชนีเสถียรภาพชั้นอากาศระดับต่ำ - SI: Showalter Index คือค่าดัชนีเสถียรภาพชั้นอากาศระดับกลาง

การปฏิบัติการฝนหลวงประจำวัน

๑ สรุปผลปฏิบัติการฝนหลวงประจำวัน ที่ 21 มิถุนายน 2563

ภาค/หน่วยฯ	หน่วยปฏิบัติการฯ (หน่วย)	เครื่องบิน ฝล./ทอ./ทบ. (ลำ)	จำนวนเที่ยวบิน (เที่ยว)	จำนวนชั่วโมงบิน (ชั่วโมง)	ปริมาณการใช้สารฝนหลวง (ตัน/นัด)	จังหวัดที่มีการรายงานฝนตก (จำนวนจังหวัด/อ่างเก็บน้ำเป้าหมาย)
เหนือ	1	2/-/-	0	0:00	0.00/-	-/-
- ตาก	1	2/-/-	0	0:00	0.00/-	ไม่ปฏิบัติการฝนหลวง เนื่องจากเมฆคิวมูลัสก่อตัวเล็กน้อยและสลายตัวเร็ว
เหนือ(ตอนล่าง)	1	2/-/-	4	7:30	4.00/-	2/1
- แพร่	1	2/-/-	4	7:30	4.00/-	1.ภารกิจป้องกันและแก้ไขปัญหาภัยแล้ง มีฝนตกเล็กน้อยบริเวณพื้นที่การเกษตร จ.แพร่(วังชิ้น) จ.ลำปาง(สบปราบ) 2.ภารกิจเติมน้ำต้นทุนให้เขื่อนกักเก็บน้ำ พื้นที่ลุ่มรับน้ำอ่างเก็บน้ำแม่ป้าก จ.แพร่
กลาง	2	4/-/1	10	15:30	8.80/-	9/5
- ลพบุรี	1	2/-/1	6	9:50	6.00/-	1.ภารกิจป้องกันและแก้ไขปัญหาภัยแล้ง มีฝนตกเล็กน้อยบริเวณพื้นที่การเกษตร จ.นครสวรรค์ (ตากฟ้า ตากลิ) จ.อ่างทอง (เมืองอ่างทอง ป่าโมก) จ.อุทัยธานี(บ้านไร่) จ.ลพบุรี(บ้านหมี่ หนองม่วง โคกเจริญ ชัยบาดาล ลำสนธิ) จ.พระนครศรีอยุธยา (บางปะหัน) จ.สระบุรี(บ้านหมอ) จ.เพชรบูรณ์ (ศรีเทพ) 2.ภารกิจเติมน้ำต้นทุนให้เขื่อนกักเก็บน้ำ พื้นที่ลุ่มรับน้ำอ่างเก็บน้ำทับเสลา จ.อุทัยธานี เขื่อนป่าสักชลสิทธิ์ จ.ลพบุรี
- ราชบุรี	1	2/-/-	4	5:40	2.80/-	1.ภารกิจป้องกันและแก้ไขปัญหาภัยแล้ง มีฝนตกเล็กน้อยบริเวณพื้นที่การเกษตร จ.กาญจนบุรี (ศรีสวัสดิ์ หนองปรือ ไทรโยค เลาขวัญ) จ.สุพรรณบุรี (ด่านช้าง) 2.ภารกิจเติมน้ำต้นทุนให้เขื่อนกักเก็บน้ำ พื้นที่ลุ่มรับน้ำเขื่อนศรีนครินทร์ จ.กาญจนบุรี อ่างเก็บน้ำลำตะเพิน อ่างเก็บน้ำกระเสียว จ.สุพรรณบุรี
ตะวันออกเฉียงเหนือ	2	2/1/-	2	3:00	3.00/-	4/1
- อุดรธานี	1	-/1/-	1	1:20	2.00/-	ภารกิจป้องกันและแก้ไขปัญหาภัยแล้ง มีฝนตกเล็กน้อยบริเวณพื้นที่การเกษตร จ.อุดรธานี (กุँแก้ว ไขยวาน) จ.สกลนคร(ส่องดาว สว่างแดนดิน)
- ขอนแก่น	1	2/-/-	1	1:40	1.00/-	1.ภารกิจป้องกันและแก้ไขปัญหาภัยแล้ง มีฝนตกเล็กน้อยบริเวณพื้นที่การเกษตร จ.ชัยภูมิ(คอนสาร เกษตรสมบูรณ์) จ.ขอนแก่น(ชุมแพ สีชมพู) 2.ภารกิจเติมน้ำต้นทุนให้เขื่อนกักเก็บน้ำ พื้นที่ลุ่มรับน้ำเขื่อนอุบลรัตน์ จ.ขอนแก่น
ตะวันออกเฉียงเหนือ(ตอนล่าง)	2	5/3/-	9	10:20	6.80/-	2/2
- สุรินทร์	1	3/-/-	6	6:00	4.20/-	ภารกิจป้องกันและแก้ไขปัญหาภัยแล้ง มีฝนตกเล็กน้อยบริเวณพื้นที่การเกษตร จ.สุรินทร์(จอมพระ ท่าตูม รัตนบุรี) จ.ศรีสะเกษ(ขุนหาญ เบลอจลักษ์)
- นครราชสีมา	1	2/3/-	3	4:20	2.60/-	ภารกิจเติมน้ำต้นทุนให้เขื่อนกักเก็บน้ำ พื้นที่ลุ่มรับน้ำเขื่อนลำพระเพลิง เขื่อนมูลบน จ.นครราชสีมา

ภาค/หน่วยฯ	หน่วยปฏิบัติการฯ (หน่วย)	เครื่องบิน ฝล./ทอ./ทบ. (ลำ)	จำนวนเที่ยวบิน (เที่ยว)	จำนวนชั่วโมงบิน (ชั่วโมง)	ปริมาณการใช้สารฝนหลวง (ตัน/นัต)	จังหวัดที่มีการรายงานฝนตก (จำนวนจังหวัด/อ่างเก็บน้ำเป้าหมาย)
ตะวันออก	1	3/-/-	6	9:00	3.30/-	1/2
- ระยอง	1	3/-/-	6	9:00	3.30/-	1.ภารกิจป้องกันและแก้ไขปัญหาภัยแล้ง มีฝนตกเล็กน้อยบริเวณพื้นที่การเกษตร จ.ระยอง (วังจันทร์ เขาชะเมา) 2.ภารกิจเติมน้ำต้นทุนให้เขื่อนกักเก็บน้ำ พื้นที่ลุ่มรับน้ำอ่างเก็บน้ำประแสร์ อ่างเก็บน้ำคลองระโงก จ.ระยอง
ใต้	3	3/1/-	0	0:00	0.00/-	-/-
- สุราษฎร์ธานี	1	-/1/-	0	0:00	0.00/-	ไม่ปฏิบัติการฝนหลวง เนื่องจากเครื่องบินของกองทัพอากาศตรวจพิเศษประจำสัปดาห์
- ชุมพร	1	2/-/-	0	0:00	0.00/-	ไม่ปฏิบัติการฝนหลวง เนื่องจากในช่วงบ่ายสภาพอากาศทรงตัวประกอบกับมีเมฆชั้นกลางปกคลุมเป็นส่วนมากเพิ่มมากขึ้น ส่งผลทำให้เมฆในพื้นที่เป้าหมายไม่พัฒนาตัวและสลายตัว
- สงขลา	1	1/-/-	0	0:00	0.00/-	ไม่ปฏิบัติการฝนหลวง เนื่องจากช่วงบ่ายมีกลุ่มฝนเคลื่อนตัวเข้าปกคลุมบริเวณสนามบิน
รวม	12	21/5/1	31	45:20	25.90/-	18/11

๑) สรุปผลรวมปฏิบัติการตั้งแต่เริ่มตั้งหน่วยปฏิบัติการฝนหลวง (3 กุมภาพันธ์ - 21 มิถุนายน 2563)

ตั้งแต่เริ่มตั้งหน่วยปฏิบัติการฝนหลวง เมื่อวันที่ 3 กุมภาพันธ์ - 21 มิถุนายน 2563 มีการขึ้นปฏิบัติการฝนหลวง จำนวน 128 วัน มีวันฝนตกจากการปฏิบัติการฝนหลวงคิดเป็นร้อยละ 98.44 ขึ้นปฏิบัติงาน จำนวน 3,142 เที่ยวบิน (4,783:28 ชั่วโมงบิน) ปริมาณการใช้สารฝนหลวง 2,753.30 ตัน พลุซิลเวอร์ไอโอไดต์สำหรับภารกิจปฏิบัติการฝนหลวง จำนวน 2,399 นัด จังหวัดที่มีรายงานฝนตกรวม 67 จังหวัด

ภาค - ศูนย์/หน่วยปฏิบัติการฯ	ขึ้นบิน (วัน)	ฝนตก (วัน)	จำนวนเที่ยวบิน (เที่ยว)	จำนวนชั่วโมงบิน (ชั่วโมง)	ปริมาณสารฝนหลวง (ตัน/AgI, CaCl ₂ , NaCl นัต)	จังหวัดที่มีรายงานฝนตก (ทั้งการสังเกตด้วยสายตา/การตรวจวัดด้วยเรดาร์ และเครื่องวัดน้ำฝนอัตโนมัติ)
เหนือ	61	57	186	279:30	156.10/322	12 จังหวัด
- เชียงใหม่ (เปิดหน่วยฯ ตั้งแต่วันที่ 17 ก.พ. - 31 พ.ค. 63)	47	43	145	215:30	116.80/322	บริเวณที่มีฝนตก ได้แก่ ลำปาง พะเยา เชียงราย แพร่ เชียงใหม่ ลำพูน น่าน แม่ฮ่องสอน ตาก (9 จังหวัด)
- ตาก (เปิดหน่วยฯ ตั้งแต่วันที่ 1 มิ.ย. 63 เป็นต้นไป)	14	14	41	64:00	39.30/-	บริเวณที่มีฝนตก ได้แก่ เชียงใหม่ ลำพูน ตาก ลำปาง กำแพงเพชร พิจิตร สุโขทัย (7 จังหวัด)
เหนือ(ตอนล่าง)	84	75	263	514:58	202.45/1383	25 จังหวัด
- พิษณุโลก (เปิดหน่วยฯ ตั้งแต่วันที่ 3 ก.พ. - 31 พ.ค. 63)	69	62	223	449:38	162.45/1383	บริเวณที่มีฝนตก ได้แก่ เชียงใหม่ ตาก พะเยา ลำปาง กำแพงเพชร พิจิตร สุโขทัย อุตรดิตถ์ พิษณุโลก น่าน แพร่ เพชรบูรณ์ ลพบุรี นครสวรรค์ กาฬสินธุ์ ขอนแก่น มุกดาหาร เลยหนองบัวลำภู อุดรธานี ชัยภูมิ นครราชสีมา โสธร ร้อยเอ็ด สุรินทร์ (25 จังหวัด)

ภาค - ศูนย์/หน่วยปฏิบัติการ	ขึ้นบิน (วัน)	ฝนตก (วัน)	จำนวน เที่ยวบิน (เที่ยว)	จำนวน ชั่วโมงบิน (ชั่วโมง)	ปริมาณ สารฝนหลวง (ตัน/AgI,CaCl ₂ , NaCl น้ด)	จังหวัดที่มีรายงานฝนตก (ทั้งการสังเกตด้วยสายตา/การตรวจวัด ด้วยเรดาร์ และเครื่องวัดน้ำฝนอัตโนมัติ)
- แพร์ (เปิดหน่วยฯ ตั้งแต่วันที่ 1 มิ.ย. 63 เป็นต้นไป)	15	13	40	65:20	40.00/-	บริเวณที่มีฝนตก ได้แก่ สุโขทัย อุตรดิตถ์ แพร่ น่าน ลำปาง พิจิตร พิษณุโลก เพชรบูรณ์ พะเยา (9 จังหวัด)
กลาง	100	97	872	1292:10	740.35/-	15 จังหวัด
- นครสวรรค์ (เปิดหน่วยฯ ตั้งแต่วันที่ 3 ก.พ. 63 – 31 มี.ค. 63)	21	17	84	143:05	81.40/-	บริเวณที่มีฝนตก ได้แก่ ลพบุรี อุทัยธานี นครสวรรค์ ชัยนาท สระบุรี เพชรบูรณ์ นครราชสีมา พิจิตร อ่างทอง (9 จังหวัด)
- กาญจนบุรี (เปิดหน่วยฯ ตั้งแต่วันที่ 17 ก.พ. – 26 มี.ค. 63)	17	14	67	80:55	46.90/-	บริเวณที่มีฝนตก ได้แก่ กาญจนบุรี สุพรรณบุรี ราชบุรี (3 จังหวัด)
- ราชบุรี (เปิดหน่วยฯ ตั้งแต่วันที่ 27 มี.ค. 63 เป็นต้นไป)	71	68	377	543:50	264.70/-	บริเวณที่มีฝนตก ได้แก่ กาญจนบุรี สุพรรณบุรี อุทัยธานี ราชบุรี ตาก (5 จังหวัด)
- ลพบุรี (เปิดหน่วยฯ ตั้งแต่วันที่ 1 เม.ย. 63 เป็นต้นไป)	75	75	344	524:20	347.35/-	บริเวณที่มีฝนตก ได้แก่ ลพบุรี เพชรบูรณ์ สระบุรี นครสวรรค์ อุทัยธานี สิงห์บุรี ชัยนาท สุพรรณบุรี อยุธยา อ่างทอง นครราชสีมา กาญจนบุรี (12 จังหวัด)
ตะวันออกเฉียงเหนือ	88	85	491	722:30	464.00/670	15 จังหวัด
- ขอนแก่น (เปิดหน่วยฯ ตั้งแต่วันที่ 3 ก.พ. 63 เป็นต้นไป)	81	75	366	544:40	264.20/-	บริเวณที่มีฝนตก ได้แก่ กาฬสินธุ์ ขอนแก่น นครพนม เลย สกลนคร หนองบัวลำภู อุดรธานี นครราชสีมา ชัยภูมิ ยโสธร มหาสารคาม ร้อยเอ็ด (12 จังหวัด)
- อุดรธานี (เปิดหน่วยฯ ตั้งแต่วันที่ 17 ก.พ. 63 เป็นต้นไป)	70	59	125	177:50	199.80/670	บริเวณที่มีฝนตก ได้แก่ หนองบัวลำภู เลย ขอนแก่น สกลนคร กาฬสินธุ์ บึงกาฬ ชัยภูมิ อุดรธานี หนองคาย นครพนม มุกดาหาร (11 จังหวัด)
ตะวันออกเฉียงเหนือ(ตอนล่าง)	95	85	508	737:42	492.00/24	13 จังหวัด
- บุรีรัมย์ (เปิดหน่วยฯ ตั้งแต่วันที่ 3 ก.พ. – 31 พ.ค. 63)	72	57	211	374:55	209.50/-	บริเวณที่มีฝนตก ได้แก่ บุรีรัมย์ สระบุรี นครราชสีมา ร้อยเอ็ด สุรินทร์ มหาสารคาม ศรีสะเกษ อุบลราชธานี อำนาจเจริญ ชัยภูมิ ยโสธร (11 จังหวัด)
- อุบลราชธานี (เปิดหน่วยฯ ตั้งแต่วันที่ 17 ก.พ. 63 – 31 มี.ค. 63)	14	8	30	34:31	32.40/-	บริเวณที่มีฝนตก ได้แก่ ศรีสะเกษ อุบลราชธานี (2 จังหวัด)

ภาค - ศูนย์/หน่วยปฏิบัติการฯ	ขึ้นบิน (วัน)	ฝนตก (วัน)	จำนวน เที่ยวบิน (เที่ยว)	จำนวน ชั่วโมงบิน (ชั่วโมง)	ปริมาณ สารฝนหลวง (ตัน/AgI,CaCl ₂ , NaCl น้ด)	จังหวัดที่มีรายงานฝนตก (ทั้งการสังเกตด้วยสายตา/การตรวจวัด ด้วยเรดาร์ และเครื่องวัดน้ำฝนอัตโนมัติ)
- นครราชสีมา (เปิดหน่วยฯ ตั้งแต่วันที่ 1 เม.ย. 63 เป็นต้นไป)	65	61	180	211:06	191.00/24	บริเวณที่มีฝนตก ได้แก่ นครราชสีมา บุรีรัมย์ ชัยภูมิ ปราจีนบุรี สระแก้ว ขอนแก่น มหาสารคาม ร้อยเอ็ด (8 จังหวัด)
- สุรินทร์ (เปิดหน่วยฯ ตั้งแต่วันที่ 1 มิ.ย. 63 เป็นต้นไป)	19	17	87	117:10	59.10/-	บริเวณที่มีฝนตก ได้แก่ สุรินทร์ บุรีรัมย์ ศรีสะเกษ อุบลราชธานี นครราชสีมา มหาสารคาม ร้อยเอ็ด (7 จังหวัด)
ตะวันออก	97	92	472	728:40	314.50/-	7 จังหวัด
- ระยอง (เปิดหน่วยฯ ตั้งแต่วันที่ 1 มิ.ย. 63 เป็นต้นไป)	48	46	218	372:00	144.60/-	บริเวณที่มีฝนตก ได้แก่ ชลบุรี ระยอง จันทบุรี ฉะเชิงเทรา ตราก ปราจีนบุรี สระแก้ว (7 จังหวัด)
- จันทบุรี (เปิดหน่วยฯ ตั้งแต่วันที่ 1 เม.ย. - 31 พ.ค. 63)	49	46	254	356:40	169.90/-	บริเวณที่มีฝนตก ได้แก่ จันทบุรี ปราจีนบุรี ฉะเชิงเทรา ชลบุรี ระยอง สระแก้ว ตราก (7 จังหวัด)
ใต้	112	104	350	507:58	383.90/-	15 จังหวัด
- สุราษฎร์ธานี (เปิดหน่วยฯ ตั้งแต่วันที่ 3 ก.พ. 63 เป็นต้นไป)	81	76	122	258:48	224.10/-	บริเวณที่มีฝนตก ได้แก่ นครศรีธรรมราช สตูล สงขลา สุราษฎร์ธานี พังงา กระบี่ ตรัง พัทลุง ระนอง ชุมพร ภูเก็ต (11 จังหวัด)
- หัวหิน (เปิดหน่วยฯ ตั้งแต่วันที่ 17 ก.พ. - 31 พ.ค. 63)	66	61	197	202:35	133.40/-	บริเวณที่มีฝนตก ได้แก่ เพชรบุรี ราชบุรี ประจวบคีรีขันธ์ (3 จังหวัด)
- สงขลา (เปิดหน่วยฯ ตั้งแต่วันที่ 1 มิ.ย. 63 เป็นต้นไป)	10	10	11	23:55	13.40/-	บริเวณที่มีฝนตก ได้แก่ นราธิวาส สงขลา (2 จังหวัด)
- ชุมพร (เปิดหน่วยฯ ตั้งแต่วันที่ 1 มิ.ย. 63 เป็นต้นไป)	10	10	20	22:40	13.00/-	บริเวณที่มีฝนตก ได้แก่ ชุมพร ประจวบคีรีขันธ์ (2 จังหวัด)

กลุ่มวิชาการปฏิบัติการฝนหลวง กองปฏิบัติการฝนหลวง กรมฝนหลวงและการบินเกษตร