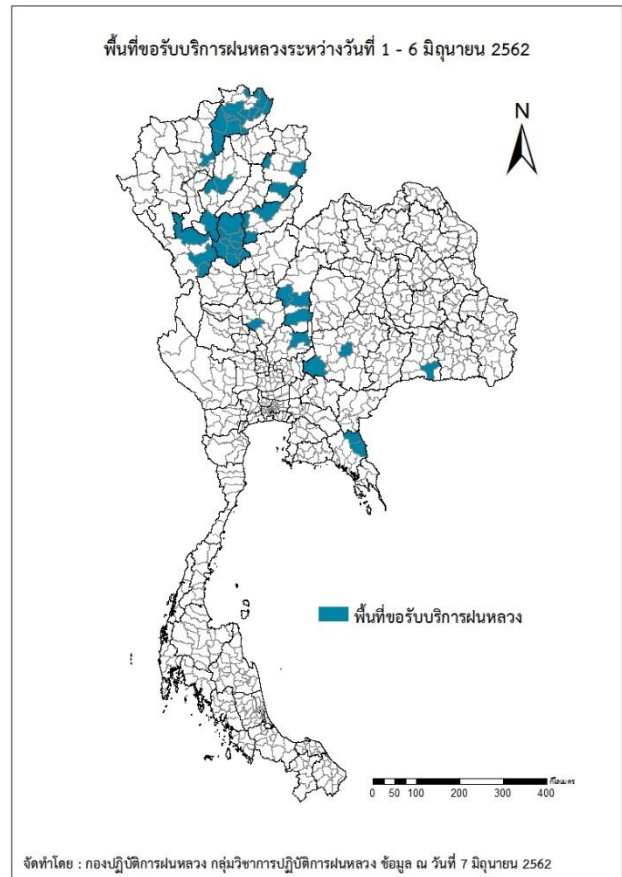
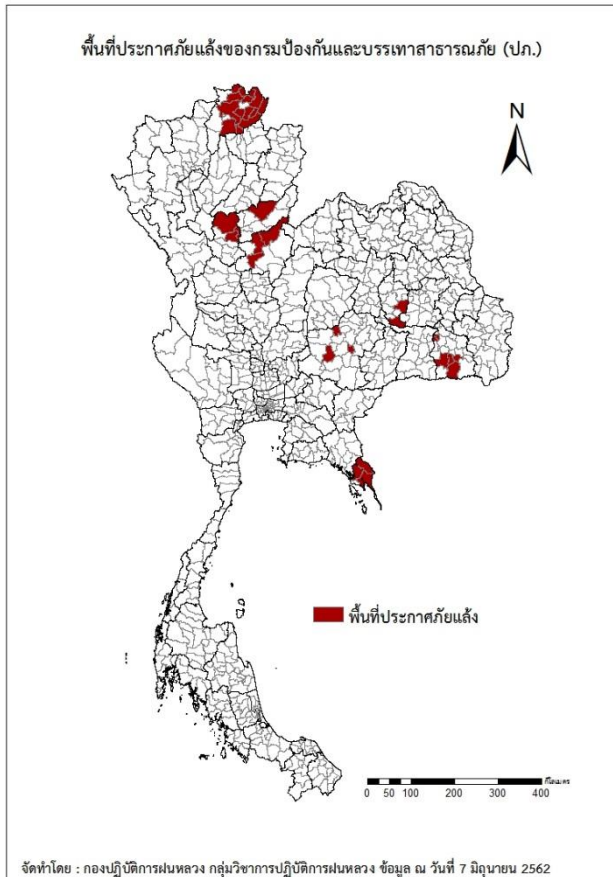




**รายงานการปฏิบัติการฝนหลวง ประจำปี 2562**  
**ประจำวันที่ 7 มิถุนายน 2562**  
**และผลการปฏิบัติการฝนหลวงประจำวันที่ 6 มิถุนายน 2562**  
 กลุ่มวิชาการปฏิบัติการฝนหลวง กองปฏิบัติการฝนหลวงกรมฝนหลวงและการบินเกษตร  
 royalrainmaking\_academic@hotmail.com

**การคาดหมายพื้นที่ประสบภัยแล้ง**

จังหวัดที่ได้รับผลกระทบภัยแล้งตามรายงานของกรมป้องกันและบรรเทาสาธารณภัย (ปภ.) ณ วันที่ 7 มิถุนายน 2562 (เวลา 06.00 น.) มีทั้งสิ้น 10 จังหวัด 36 อำเภอ 153 ตำบล 1,216 หมู่บ้าน



ภาค	รายชื่อจังหวัด (อำเภอ) ที่ประกาศภัยแล้ง	จำนวนจังหวัดที่ประกาศภัยแล้ง
เหนือ	พิจิตร(วัดโบสถ์ ชาติตระการ เมือง), อุตรดิตถ์(ท่าปลา), พิจิตร(สากเหล็ก), เชียงราย (เมือง ป่าแดด เชียงแสน พญาเม็งราย แม่สาย พาน เทิง แม่จัน เชียงของ เวียงชัย เวียงแก่น ขุนตาล ดอยหลวง), สุโขทัย(สวรรคโลก ศรีนคร ศรีสำแล)	5(21)
กลาง	-	-
ตะวันออกเฉียงเหนือ	ศรีสะเกษ(เมืองจันทร์ ขุนัน ไพรบึง ศรีรัตนะ โพธิ์ศรีสุวรรณ ขุนหาญ), นครราชสีมา (เฉลิมพระเกียรติ สูงเนิน พระทองคำ), มหาสารคาม(วาปีปทุม พยัญภูพิสัย)	3(11)
ตะวันออก	ตราด(เมืองตราด เขาสมิง บ่อไร่), ชลบุรี(เกาะสีชัง)	2(4)
ใต้	-	-
<b>รวม จำนวนจังหวัด(อำเภอ) ที่ประกาศภัยแล้ง</b>		<b>10(36)</b>

พื้นที่ขอรับบริการฝนหลวง (ระหว่างวันที่ 1 - 6 มิถุนายน 2562)

ภาค	รายชื่อจังหวัด (อำเภอ) ที่มีผู้ขอรับบริการ	จำนวนผู้ขอรับบริการ (ราย)
เหนือ	ตาก(วังเจ้า เมืองตาก สามเงา), น่าน(น่าน้อย บ้านหลวง แม่จริม), พิจิตร(วังทรายพูน สากเหล็ก โพธิ์ประทับช้าง), ลำปาง(ห้างฉัตร เถิน เมืองลำปาง), สุโขทัย(กงไกรลาศ ศิริมาศ พุงเสถียม บ้านด่านลานหอย ศรีนคร ศรีสันตลักษ์ ศรีสำโรง สวรรคโลก เมืองสุโขทัย), อุตรดิตถ์(ท่าปลา พิษณุ ลับแล), เชียงราย(ขุนตาล ป่าแดด พญาเม็งราย พาน เชียงของ เชียงแสน เมืองเชียงราย เวียงชัย เวียงป่าเป้า เวียงแก่น แม่ลาว แม่สรวย), เชียงใหม่(ดอยสะเก็ด), เพชรบูรณ์(ชนแดน วิเชียรบุรี หนองไผ่)	16
กลาง	นครสวรรค์(พยุหะคีรี), ลพบุรี(ชัยบาดาล)	2
ตะวันออกเฉียงเหนือ	นครราชสีมา(ปากช่อง เมืองนครราชสีมา), สุรินทร์(สังขะ)	3
ตะวันออก	จันทบุรี(โป่งน้ำร้อน สอยดาว)	4
ใต้	ไม่มีการขอรับบริการ	0
รวม	14 จังหวัด (49 อำเภอ)	25

สถานการณ์ปริมาณน้ำเก็บกักในอ่างเก็บน้ำที่สำคัญ

	ความจุของอ่างที่ รนก. <sup>1</sup> (ล้าน ลบ.ม.)	ปริมาณน้ำในอ่างฯ (%)				ปริมาตรน้ำไหลลงอ่างฯ (ล้าน ลบ.ม.)	ปริมาตรน้ำระบาย (ล้าน ลบ.ม.)	ระดับน้ำ
		3 มิ.ย.	4 มิ.ย.	5 มิ.ย.	6 มิ.ย.	6 มิ.ย.	6 มิ.ย.	
<b>ภาคเหนือ</b>						<b>17.24</b>	<b>47.42</b>	
- ภูมิพล(ตาก)	13,462	43	43	43	43	6.64	23.00	ต่ำกว่า 50%
- สิริกิติ์(อุดรดิตถ์)	9,510	43	43	43	43	7.92	22.05	ต่ำกว่า 50%
- แม้งัดฯ(เชียงใหม่)	265	37	37	37	37	0.09	0.09	ต่ำกว่า 40%
- แม่งาวฯ(เชียงใหม่)	263	22	22	22	22	0.35	0.04	ต่ำกว่า 30%
- กิวลม(ลำปาง)	106	55	54	53	53	0.59	0.59	-
- กิวคองมา(ลำปาง)	170	42	42	42	42	0.13	0.13	ต่ำกว่า 50%
- แควน้อยฯ(พิษณุโลก)	939	20	20	20	20	1.47	1.47	ต่ำกว่า 30%
- แม่มอก(ลำปาง)	110	33	33	33	33	0.05	0.05	ต่ำกว่า 40%
<b>ภาคตะวันออกเฉียงเหนือ</b>						<b>9.76</b>	<b>2.23</b>	
- ห้วยหลวง(อุดรธานี)	135	22	23	23	23	0.21	0.13	ต่ำกว่า 30%
- น้ำอูน(สกลนคร)	520	48	48	48	48	0.23	0.00	ต่ำกว่า 50%
- น้ำพุง(สกลนคร)	166	35	35	34	34	0.00	0.00	ต่ำกว่า 40%
- จุฬารักษ์(ชัยภูมิ)	164	53	49	49	50	0.14	0.00	-
- อุบลรัตน์(ขอนแก่น)	2,431	25	25	25	25	1.54	0.50	ต่ำกว่า 30%
- ลำปาว(กาฬสินธุ์)	1,980	28	28	29	29	7.43	0.93	ต่ำกว่า 30%
- ลำตะคอง(นครราชสีมา)	314	54	54	54	54	0.10	0.09	-
- ลำพระเพลิง(นครราชสีมา)	110	13	13	14	14	0.01	0.00	ต่ำกว่า 20%
- มูลบน(นครราชสีมา)	141	30	30	30	30	0.05	0.01	ต่ำกว่า 40%
- ลำแซะ(นครราชสีมา)	275	37	37	36	36	0.04	0.21	ต่ำกว่า 40%
- ลำน้ำรอง(บุรีรัมย์)	121	31	31	31	31	0.01	0.05	ต่ำกว่า 40%
- สิรินคร(อุบลราชธานี)	1,966	44	44	44	44	0.00	0.31	ต่ำกว่า 50%
- ลำปลายมาศ(นครราชสีมา)	98	33	33	33	33	0.00	0.00	ต่ำกว่า 40%
<b>ภาคกลาง</b>						<b>8.17</b>	<b>26.49</b>	
- ป่าสักฯ(ลพบุรี)	960	11	11	11	11	0.00	1.30	ต่ำกว่า 20%
- ทับเสลา(อุทัยธานี)	160	24	24	24	24	0.00	0.00	ต่ำกว่า 30%
- กระเสียว(สุพรรณบุรี)	240	23	23	23	23	0.75	0.05	ต่ำกว่า 30%
- ศรีนครินทร์(กาญจนบุรี)	17,745	78	78	78	78	6.63	11.98	-
- วชิราลงกรณ์(กาญจนบุรี)	8,860	51	51	51	51	0.79	13.16	-
<b>ภาคตะวันออก</b>						<b>5.13</b>	<b>3.16</b>	
- ขุนด่านฯ(นครนายก)	224	13	13	13	13	0.10	0.15	ต่ำกว่า 20%
- คลองสิยยัด(ฉะเชิงเทรา)	420	17	16	16	16	0.20	1.20	ต่ำกว่า 20%
- บางพระ(ชลบุรี)	117	39	39	38	38	0.67	0.30	ต่ำกว่า 40%
- หองปลาไหล(ระยอง)	164	53	53	52	53	1.86	0.10	-
- ประแสร์(ระยอง)	295	41	41	41	41	1.76	0.76	ต่ำกว่า 50%
- นฤปดินทรจินดา(ปราจีนบุรี)	295	21	20	20	20	0.11	0.58	ต่ำกว่า 30%
- พระปรัง(สระแก้ว)	97	56	56	55	55	0.37	0.01	-
- ดอกกราย(ระยอง)	71	33	33	33	34	0.00	0.02	ต่ำกว่า 40%
- คลองพระพุทธ(จันทบุรี)	70	39	39	39	39	0.00	0.01	ต่ำกว่า 40%
- คลองหลวง รัชชโลทร(ชลบุรี)	40	29	29	29	29	0.06	0.00	ต่ำกว่า 30%
- ห้วยยาง(สระแก้ว)	8	8	8	8	8	0.00	0.01	ต่ำกว่า 20%
- ห้วยตะเคียน(สระแก้ว)	10	10	10	10	10	0.00	0.03	ต่ำกว่า 20%
<b>ภาคใต้</b>						<b>13.19</b>	<b>15.15</b>	
- แก่งกระเจาน(เพชรบุรี)	710	40	40	39	39	1.50	0.86	ต่ำกว่า 40%
- ปราณบุรี(ประจวบคีรีขันธ์)	347	49	49	49	49	0.30	1.32	ต่ำกว่า 50%
- รัชชประภา(สุราษฎร์ธานี)	5,639	66	66	65	65	4.85	10.03	-
- บางกลาง(ยะลา)	1,454	65	65	66	66	6.54	2.94	-

รณก. = ระดับน้ำเก็บกัก, ที่มา: กรมชลประทาน

การพยากรณ์อากาศและสภาพอากาศประจำวัน

ลักษณะอากาศทั่วไปและการพยากรณ์อากาศ ประจำวันที่ 7 มิถุนายน 2562 (เวลา 06.00 น.)

ลักษณะอากาศทั่วไป	
<p>พยากรณ์อากาศ 24 ชั่วโมงข้างหน้า ประเทศไทยยังคงมีฝนฟ้าคะนองในระยะนี้ โดยบริเวณภาคตะวันออกเฉียงเหนือ และภาคใต้ มีฝนต่อเนื่องและมีฝนตกหนักบางแห่ง ขอให้ประชาชนบริเวณดังกล่าวระวังอันตรายจากฝนตกหนัก ซึ่งอาจทำให้เกิดน้ำท่วมฉับพลันและน้ำป่าไหลหลากไว้ด้วย</p> <p>ลักษณะสำคัญทางอุตุนิยมวิทยา หย่อมความกดอากาศต่ำปกคลุมบริเวณภาคใต้ตอนล่าง ประกอบกับมรสุมตะวันตกเฉียงใต้กำลังอ่อนพัดปกคลุมทะเลอันดามันและประเทศไทย ลักษณะเช่นนี้ทำให้ประเทศไทยยังคงมีฝนฟ้าคะนองในระยะนี้ โดยมีฝนตกหนักบางแห่งบริเวณภาคตะวันออกเฉียงเหนือ และภาคใต้</p>	
การพยากรณ์อากาศรายภาค	
ภาคเหนือ	มีเมฆเป็นส่วนมาก กับมีฝนฟ้าคะนอง ร้อยละ 40 ของพื้นที่ ส่วนมากบริเวณจังหวัดแม่ฮ่องสอน เชียงใหม่ เชียงราย ลำพูน ลำปาง พิชัยโลก กำแพงเพชร และตาก อุณหภูมิต่ำสุด 24-26 องศาเซลเซียส อุณหภูมิสูงสุด 36-38 องศาเซลเซียส ลมตะวันตก ความเร็ว 10-20 กม./ชม.
ภาคตะวันออกเฉียงเหนือ	มีเมฆเป็นส่วนมาก กับมีฝนฟ้าคะนอง ร้อยละ 40 ของพื้นที่ ส่วนมากบริเวณจังหวัดเลย ขอนแก่น ชัยภูมิ นครราชสีมา บุรีรัมย์ สุรินทร์ ศรีสะเกษ และอุบลราชธานี อุณหภูมิต่ำสุด 24-26 องศาเซลเซียส อุณหภูมิสูงสุด 35-37 องศาเซลเซียส ลมตะวันออกเฉียงใต้ ความเร็ว 10-20 กม./ชม.
ภาคกลาง	มีเมฆเป็นส่วนมาก กับมีฝนฟ้าคะนอง ร้อยละ 40 ของพื้นที่ ส่วนมากบริเวณจังหวัดราชบุรี กาญจนบุรี สมุทรสงคราม สมุทรสาคร นครปฐม พระนครศรีอยุธยา ลพบุรี และสระบุรี อุณหภูมิต่ำสุด 25-26 องศาเซลเซียส อุณหภูมิสูงสุด 35-38 องศาเซลเซียส ลมตะวันตกเฉียงใต้ ความเร็ว 10-20 กม./ชม.
ภาคตะวันออก	มีเมฆมาก กับมีฝนฟ้าคะนอง ร้อยละ 60 ของพื้นที่ และมีฝนตกหนักบางแห่ง บริเวณจังหวัดชลบุรี ระยอง จันทบุรี และตราด อุณหภูมิต่ำสุด 25-27 องศาเซลเซียส อุณหภูมิสูงสุด 33-36 องศาเซลเซียส ลมตะวันออกเฉียงใต้ ความเร็ว 15-30 กม./ชม. ทะเลมีคลื่นสูงประมาณ 1 เมตร บริเวณที่มีฝนฟ้าคะนองคลื่นสูงมากกว่า 1 เมตร
ภาคใต้ฝั่งตะวันออก	มีเมฆมาก กับมีฝนฟ้าคะนอง ร้อยละ 60 ของพื้นที่ และมีฝนตกหนักบางแห่ง บริเวณจังหวัดชุมพร สุราษฎร์ธานี นครศรีธรรมราช พัทลุง สงขลา ปัตตานี ยะลา และนราธิวาส อุณหภูมิต่ำสุด 24-26 องศาเซลเซียส อุณหภูมิสูงสุด 33-36 องศาเซลเซียส ลมตะวันออกเฉียงใต้ ความเร็ว 15-30 กม./ชม. ทะเลมีคลื่นสูงประมาณ 1 เมตร บริเวณที่มีฝนฟ้าคะนองคลื่นสูงมากกว่า 1 เมตร
ภาคใต้ฝั่งตะวันตก	มีเมฆมาก กับมีฝนฟ้าคะนอง ร้อยละ 70 ของพื้นที่ และมีฝนตกหนักบางแห่ง บริเวณจังหวัดระนอง พังงา ภูเก็ต กระบี่ ตรัง และสตูล อุณหภูมิต่ำสุด 24-25 องศาเซลเซียส อุณหภูมิสูงสุด 31-33 องศาเซลเซียส ลมตะวันตกเฉียงใต้ ความเร็ว 15-30 กม./ชม. ทะเลมีคลื่นสูงประมาณ 1 เมตร บริเวณที่มีฝนฟ้าคะนองคลื่นสูง 1-2 เมตร
กรุงเทพมหานครและปริมณฑล	มีเมฆเป็นส่วนมาก กับมีฝนฟ้าคะนอง ร้อยละ 60 ของพื้นที่ อุณหภูมิต่ำสุด 25-27 องศาเซลเซียส อุณหภูมิสูงสุด 33-37 องศาเซลเซียส ลมตะวันตกเฉียงใต้ ความเร็ว 10-20 กม./ชม.

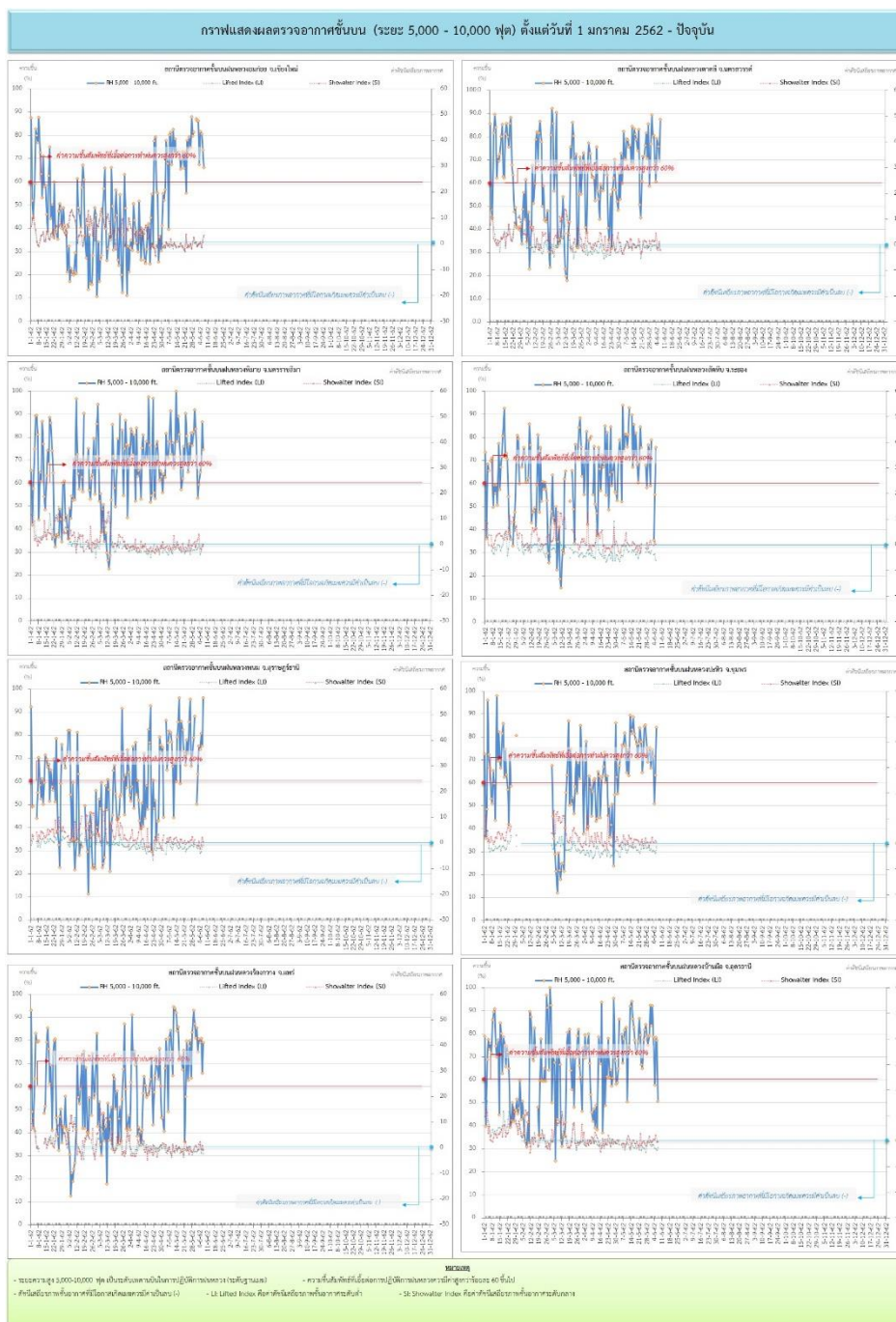
ที่มา: กรมอุตุนิยมวิทยา

## ข้อมูลความชื้นจากการตรวจอากาศชั้นบน (Sounding) ระยะความสูง 5,000 - 10,000 ฟุต

ภาค	สถานีตรวจอากาศ	ความชื้นสัมพัทธ์ (%)					ความไม่เสถียรภาพของมวลอากาศ (LI)
		3 มิ.ย.	4 มิ.ย.	5 มิ.ย.	6 มิ.ย.	7 มิ.ย.	
ภาคเหนือ	สถานีเรดาร์ฝนหลวงมก๋อย	68	82	81	74	67	2.8
	สถานีตรวจอากาศเคลื่อนที่ร้องกวาง	81	80	81	66	80	-2.3
ภาคกลาง	สถานีเรดาร์ฝนหลวงตาคี	61	80	76	70	88	-1.9
ภาคตะวันออกเฉียงเหนือ	สถานีเรดาร์ฝนหลวงพิมาย	60	65	69	87	75	-0.6
	สถานีตรวจอากาศเคลื่อนที่บ้านฝื่อ	79	58	79	78	51	-2.5
ภาคตะวันออก	สถานีเรดาร์ฝนหลวงสัทหีบ	36	56	76	n/a	n/a	ไม่ตรวจอากาศ
ภาคใต้	สถานีเรดาร์ฝนหลวงพนม	76	74	81	76	97	-0.7
	สถานีตรวจอากาศเคลื่อนที่ปะทิว	72	51	64	85	n/a	ไม่ตรวจอากาศ

หมายเหตุ : LI (Lifted Index) คือ ดัชนีที่ใช้บอกความไม่เสถียรภาพของมวลอากาศ ในระดับ 50 มิลลิบาร์ ควรมีค่าต่ำกว่า -2 ซึ่งจะมีโอกาสเกิดเมฆในแนวตั้งและพัฒนาตัวเป็นกลุ่มฝนได้

### ๑ กราฟแสดงแนวโน้มความชื้นอากาศชั้นบนและดัชนีเสถียรภาพอากาศ (ระหว่างวันที่ 1 มกราคม - 7 มิถุนายน 2562)



การปฏิบัติการฝนหลวงประจำวัน

๑ สรุปผลปฏิบัติการฝนหลวงประจำวัน ที่ 6 มิถุนายน 2562

ภาค/หน่วยฯ	หน่วยปฏิบัติการ (หน่วย)	เครื่องบิน ผล./ทอ. (ลำ)	จำนวนเที่ยวบิน (เที่ยว)	จำนวนชั่วโมงบิน (ชั่วโมง)	ปริมาณการใช้สารฝนหลวง (ตัน/นิต)	จังหวัดที่มีการรายงานฝนตก (จำนวนจังหวัด/อ่างเก็บน้ำเป้าหมาย)
<b>เหนือ</b>	<b>2</b>	<b>3/-</b>	<b>4</b>	<b>5:30</b>	<b>3.70/-</b>	<b>-/2</b>
- เชียงใหม่	1	1/-	0	0:00	0.00/-	ไม่ปฏิบัติการฝนหลวง เนื่องจากเมฆคิวมูลัสในพื้นที่เป้าหมายไม่พัฒนาตัว
- ดาก	1	2/-	4	5:30	3.70/-	มีฝนตกเล็กน้อย บริเวณพื้นที่ลุ่มรับน้ำเขื่อนภูมิพลตอนล่าง จ.ตาก(สามเงา) จ.ลำพูน(ลี้) และอ่างเก็บน้ำแม่มอก จ.ลำปาง (เถิน)
<b>กลาง</b>	<b>2</b>	<b>6/-</b>	<b>12</b>	<b>14:10</b>	<b>8.40/-</b>	<b>5/4</b>
- ลพบุรี	1	3/-	6	6:25	4.20/-	มีฝนตกเล็กน้อยถึงหนัก บริเวณพื้นที่เสี่ยงขาดแคลนน้ำ อุปโภคบริโภค จ.นครสวรรค์(พยุหะคีรี) พื้นที่การเกษตร จ.นครสวรรค์(ตากลิ พยุหะคีรี ดากฟ้า ไพศาล) จ.ลพบุรี (เมืองลพบุรี บ้านหมี่ โคกสำโรง หนองม่วง สระโบสถ์ พัฒนานิคม) จ.สระบุรี(มวกเหล็ก วังม่วง แก่งคอย เฉลิมพระเกียรติ พระพุทธบาท บ้านหมอ หนองโดน ดอนพุด) และพื้นที่ลุ่มรับน้ำอ่างเก็บน้ำมวกเหล็ก อ่างเก็บน้ำห้วยโป่ง เขื่อนป่าสักชลสิทธิ์
- ราชบุรี	1	3/-	6	7:45	4.20/-	มีฝนตกเล็กน้อย บริเวณพื้นที่การเกษตร จ.ราชบุรี(บ้านคา) จ.กาญจนบุรี(เมืองกาญจนบุรี บ่อพลอย ศรีสวัสดิ์) และพื้นที่ลุ่มรับน้ำอ่างเก็บน้ำห้วยสำนักไม้เต็ง
<b>ตะวันออกเฉียงเหนือ</b>	<b>2</b>	<b>7/2</b>	<b>12</b>	<b>18:06</b>	<b>11.00/-</b>	<b>3/2</b>
- นครราชสีมา	1	5/2	8	11:31	7.00/-	มีฝนตกเล็กน้อยถึงปานกลาง พื้นที่การเกษตร จ.นครราชสีมา (ห้วยแถลง ปากช่อง) และพื้นที่ลุ่มรับน้ำเขื่อนลำพระเพลิง จ.นครราชสีมา(วังน้ำเขียว)
- ขอนแก่น	1	2/-	4	6:35	4.00/-	มีฝนตกเล็กน้อยถึงปานกลาง บริเวณพื้นที่การเกษตรและพื้นที่ลุ่มรับน้ำเขื่อนอุบลรัตน์ จ.ขอนแก่น (สีชมพู ชุมแพ ภูผาม่าน) จ.เลย(ภูกระดึง)
<b>ตะวันออก</b>	<b>1</b>	<b>3/-</b>	<b>6</b>	<b>7:45</b>	<b>4.20/-</b>	<b>2/1</b>
- สระแก้ว	1	3/-	6	7:45	4.20/-	มีฝนตกเล็กน้อยถึงปานกลาง ในบริเวณพื้นที่ จ.สระแก้ว (เมืองสระแก้ว วัฒนานคร ตาพระยา วังสมบูรณ์) จ.จันทบุรี (สอยดาว) และพื้นที่ลุ่มรับน้ำอ่างเก็บน้ำห้วยยาง
<b>ใต้</b>	<b>3</b>	<b>3/2</b>	<b>0</b>	<b>0:00</b>	<b>0.00/-</b>	<b>-/-</b>
- หัวหิน	1	3/-	0	0:00	0.00/-	ไม่ปฏิบัติการฝนหลวง เนื่องจาก ช่วงเช้าสภาพอากาศปิด เมฆชั้นกลาง - ชั้นสูงปกคลุมเต็มท้องฟ้า และช่วงบ่าย อากาศทรงตัว ส่งผลให้เมฆคิวมูลัสในพื้นที่เป้าหมายไม่พัฒนาตัว
- สุราษฎร์ธานี	1	-/1	0	0:00	0.00/-	ไม่ปฏิบัติการฝนหลวง เนื่องจากมีเมฆชั้นกลางปกคลุมเต็มท้องฟ้าอย่างต่อเนื่องตลอดทั้งวัน ส่งผลทำให้เมฆในพื้นที่เป้าหมายไม่พัฒนาตัว
- สงขลา	1	-/1	0	0:00	0.00/-	ไม่ปฏิบัติการฝนหลวง ไม่ปฏิบัติการฝนหลวง เนื่องจากช่วงเช้ารอสนับสนุนเครื่องบินของกองทัพอากาศ และช่วงบ่าย สภาพท้องฟ้าปิดมีเมฆชั้นกลางปกคลุมเต็มท้องฟ้าตลอดทั้งวัน และมีฝนตกบริเวณสนามบินและพื้นที่โดยรอบเป็นระยะๆ
<b>รวม</b>	<b>10</b>	<b>22/4</b>	<b>34</b>	<b>45:31</b>	<b>27.30/-</b>	<b>10/9</b>

๑ สรุปผลรวมปฏิบัติการตั้งแต่เริ่มตั้งหน่วยปฏิบัติการฝนหลวง (1 มีนาคม - 6 มิถุนายน 2562)

ตั้งแต่เริ่มตั้งหน่วยปฏิบัติการฝนหลวง เมื่อวันที่ 1 มีนาคม - 6 มิถุนายน 2562 มีการขึ้นปฏิบัติการฝนหลวง จำนวน 92 วัน มีวันฝนตกจากการปฏิบัติการฝนหลวงคิดเป็นร้อยละ 89.74 ขึ้นปฏิบัติงานจำนวน 2,558 เที่ยวบิน (3,650:19 ชั่วโมงบิน) ปริมาณการใช้สารฝนหลวง 2,029.60 ตัน พลุซิลเวอร์ไอโอไดด์สำหรับภารกิจปฏิบัติการฝนหลวง จำนวน 2,580 นัด พลุแคลเซียมคลอไรด์สำหรับภารกิจปฏิบัติการฝนหลวง จำนวน 123 นัด พลุโซเดียมคลอไรด์สำหรับภารกิจปฏิบัติการฝนหลวง จำนวน 209 นัด จังหวัดที่มีรายงานฝนตกรวม 57 จังหวัด

ภาค - ศูนย์/หน่วยปฏิบัติการฯ	ขึ้นบิน (วัน)	ฝนตก (วัน)	จำนวน เที่ยวบิน (เที่ยว)	จำนวน ชั่วโมงบิน (ชั่วโมง)	ปริมาณ สารฝนหลวง (ตัน/AgI, CaCl <sub>2</sub> , NaCl นัด)	จังหวัดที่มีรายงานฝนตก (ทั้งการสังเกตด้วยสายตา/การตรวจวัดด้วย เรดาร์ และเครื่องวัดน้ำฝนอัตโนมัติ)
<b>เหนือ</b>	<b>68</b>	<b>60</b>	<b>353</b>	<b>643:40</b>	<b>258.80/1439</b>	<b>24 จังหวัด</b>
- เชียงใหม่ (เปิดหน่วยฯ ตั้งแต่วันที่ 1 มี.ค. 62 เป็นต้นไป)	52	40	171	290:30	138.80/238	บริเวณที่มีฝนตก ได้แก่ เชียงราย เชียงใหม่ ตาก น่าน พะเยา แพร่ ลำปาง ลำพูน (8 จังหวัด)
- พิษณุโลก (เปิดหน่วยฯ ตั้งแต่วันที่ 1 มี.ค. 62 - 31 พ.ค. 62)	59	41	161	324:25	102.30/1201	บริเวณที่มีฝนตก ได้แก่ กำแพงเพชร เชียงใหม่ ตาก น่าน พะเยา พิจิตร พิษณุโลก เพชรบูรณ์ ลำปาง สุโขทัย อุตรดิตถ์ นครสวรรค์ ลพบุรี ขอนแก่น ชัยภูมิ นครราชสีมา มหาสารคาม ร้อยเอ็ด เลย สกลนคร สุรินทร์ (21 จังหวัด)
- ตาก (เปิดหน่วยฯ ตั้งแต่วันที่ 1 มี.ย. 62 เป็นต้นไป)	6	6	21	28:45	17.70/-	บริเวณที่มีฝนตก ได้แก่ พิจิตร เพชรบูรณ์ (2 จังหวัด)
<b>กลาง</b>	<b>80</b>	<b>75</b>	<b>835</b>	<b>1080:30</b>	<b>588.00/-</b>	<b>11 จังหวัด</b>
- นครสวรรค์ (เปิดหน่วยฯ ตั้งแต่วันที่ 1-31 มี.ค. 62)	14	12	67	103:20	54.40/-	บริเวณที่มีฝนตก ได้แก่ ชัยนาท นครสวรรค์ ลพบุรี สระบุรี อุทัยธานี (5 จังหวัด)
- กาญจนบุรี (เปิดหน่วยฯ ตั้งแต่วันที่ 1 มี.ค. 62 - 31 พ.ค. 62)	65	59	388	440:25	268.60/-	บริเวณที่มีฝนตก ได้แก่ กาญจนบุรี สุพรรณบุรี อุทัยธานี ชัยนาท (4 จังหวัด)
- ลพบุรี (เปิดหน่วยฯ ตั้งแต่วันที่ 1 เม.ย. 62 เป็นต้นไป)	63	60	356	508:55	248.20/-	บริเวณที่มีฝนตก ได้แก่ ชัยนาท นครสวรรค์ ลพบุรี สระบุรี อุทัยธานี เพชรบูรณ์ สิงห์บุรี สุพรรณบุรี อ่างทอง (9 จังหวัด)
- ราชบุรี (เปิดหน่วยฯ ตั้งแต่วันที่ 1 มี.ย. 62 เป็นต้นไป)	5	5	24	27:50	16.80/-	บริเวณที่มีฝนตก ได้แก่ กาญจนบุรี ราชบุรี (2 จังหวัด)
<b>ตะวันออกเฉียงเหนือ</b>	<b>84</b>	<b>83</b>	<b>545</b>	<b>834:09</b>	<b>523.30/1473</b>	<b>16 จังหวัด</b>
- นครราชสีมา (เปิดหน่วยฯ ระหว่างวันที่ 1 เม.ย. 62 เป็นต้นไป)	67	66	334	516:24	292.40/332	บริเวณที่มีฝนตก ได้แก่ นครราชสีมา บุรีรัมย์ มหาสารคาม สุรินทร์ ศรีสะเกษ ร้อยเอ็ด ชัยภูมิ อุบลราชธานี ขอนแก่น (9 จังหวัด)

ภาค - ศูนย์/หน่วยปฏิบัติการฯ	ชั้นบิน (วัน)	ฝนตก (วัน)	จำนวน เที่ยวบิน (เที่ยว)	จำนวน ชั่วโมงบิน (ชั่วโมง)	ปริมาณ สารฝนหลวง (ตัน/Agl,CaCl <sub>2</sub> ,NaCl น้ด)	จังหวัดที่มีรายงานฝนตก (ทั้งการสังเกตด้วยสายตา/การตรวจวัดด้วย เรดาร์ และเครื่องวัดน้ำฝนอัตโนมัติ)
- อุดรธานี (เปิดหน่วยฯ ตั้งแต่วันที่ 1 มี.ค. - 20 พ.ค. 62)	56	54	140	204:25	152.40/1141	บริเวณที่มีฝนตก ได้แก่ กาฬสินธุ์ ขอนแก่น เลย ชัยภูมิ หนองบัวลำภู สกลนคร อุดรธานี นครพนม (8 จังหวัด)
- ขอนแก่น (เปิดหน่วยฯ ตั้งแต่วันที่ 20 พ.ค. 62 เป็นต้นไป)	14	13	34	54:30	44.00/-	บริเวณที่มีฝนตก ได้แก่ ขอนแก่น ชัยภูมิ ร้อยเอ็ด มหาสารคาม เลย หนองบัวลำภู (6 จังหวัด)
- บุรีรัมย์ (เปิดหน่วยฯ ตั้งแต่วันที่ 7-31 มี.ค. 62)	13	10	37	58:50	34.50/-	บริเวณที่มีฝนตก ได้แก่ นครราชสีมา บุรีรัมย์ ยโสธร ร้อยเอ็ด ศรีสะเกษ อุบลราชธานี (6 จังหวัด)
<b>ตะวันออก</b>	<b>79</b>	<b>74</b>	<b>464</b>	<b>629:15</b>	<b>310.00/-</b>	<b>8 จังหวัด</b>
- จันทบุรี (เปิดหน่วยฯ ตั้งแต่วันที่ 1 มี.ค. 62 - 31 พ.ค. 62)	74	70	428	584:55	286.90/-	บริเวณที่มีฝนตก ได้แก่ จันทบุรี ฉะเชิงเทรา สระแก้ว ชลบุรี ตรัง ระยอง ปราจีนบุรี นครนายก (8 จังหวัด)
- สระแก้ว (เปิดหน่วยฯ ตั้งแต่วันที่ 1 มิ.ย. 62 เป็นต้นไป)	5	4	36	44:20	23.10/-	บริเวณที่มีฝนตก ได้แก่ จันทบุรี สระแก้ว (2 จังหวัด)
<b>ใต้</b>	<b>69</b>	<b>68</b>	<b>361</b>	<b>462:45</b>	<b>349.50/-</b>	<b>11 จังหวัด</b>
- หัวหิน (เปิดหน่วยฯ ตั้งแต่วันที่ 1 มี.ค. 62 เป็นต้นไป)	61	57	280	351:25	192.50/-	บริเวณที่มีฝนตก ได้แก่ ประจวบคีรีขันธ์ เพชรบุรี ราชบุรี (3 จังหวัด)
- สุราษฎร์ธานี (เปิดหน่วยฯ ตั้งแต่วันที่ 26 มี.ค. 62 เป็นต้นไป)	32	28	39	51:45	78.00/-	บริเวณที่มีฝนตก ได้แก่ กระบี่ นครศรีธรรมราช พังงา สุราษฎร์ธานี ชุมพร (5 จังหวัด)
- สงขลา (เปิดหน่วยฯ ตั้งแต่วันที่ 1 มี.ค. 62 เป็นต้นไป)	38	35	42	59:35	79.00/-	บริเวณที่มีฝนตก ได้แก่ นราธิวาส พัทลุง สงขลา นครศรีธรรมราช (4 จังหวัด)

กลุ่มวิชาการปฏิบัติการฝนหลวง กองปฏิบัติการฝนหลวง กรมฝนหลวงและการบินเกษตร