



# รายงานการปฏิบัติการฝนหลวง ประจำปี 2562

ประจำวันที่ 16 กรกฎาคม 2562

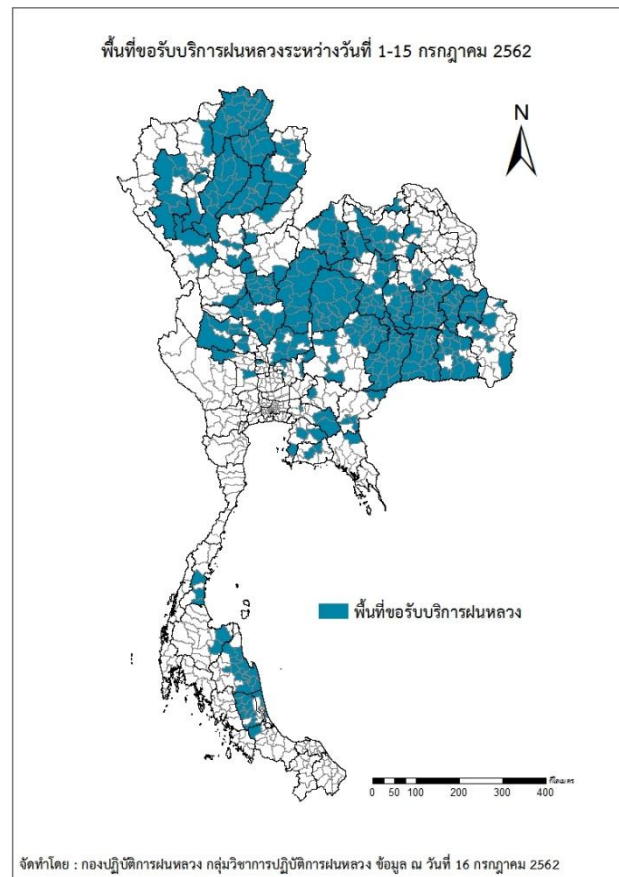
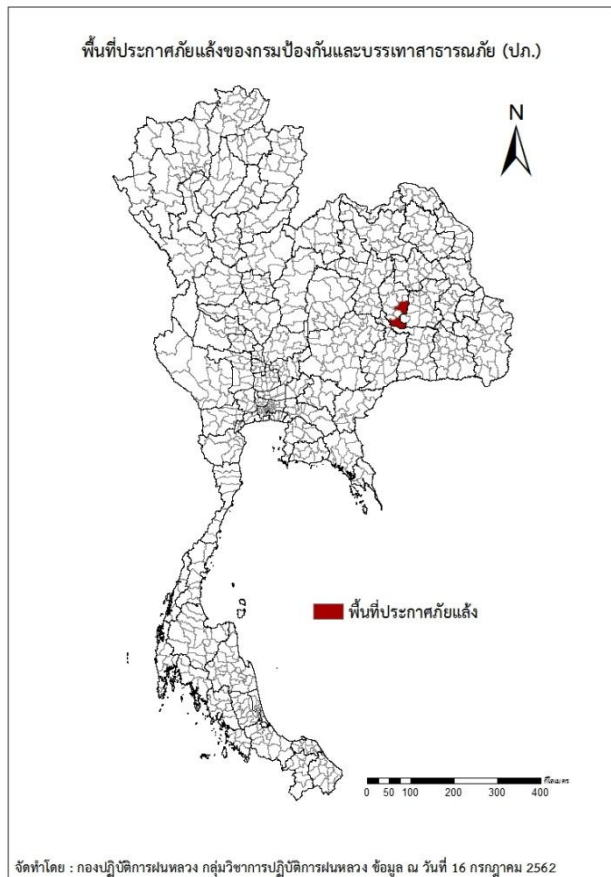
และผลการปฏิบัติการฝนหลวงประจำวันที่ 15 กรกฎาคม 2562

กลุ่มวิชาการปฏิบัติการฝนหลวง กองปฏิบัติการฝนหลวงกรมฝนหลวงและการบินเกษตร

royalrainmaking\_academic@hotmail.com

## การคาดหมายพื้นที่ประสบภัยแล้ง

จังหวัดที่ได้รับผลกระทบภัยแล้งตามรายงานของกรมป้องกันและบรรเทาสาธารณภัย (ปภ.) ณ วันที่ 16 กรกฎาคม 2562 (เวลา 06.00 น.) มีทั้งสิ้น 1 จังหวัด 2 อำเภอ 11 ตำบล 79 หมู่บ้าน



ภาค	รายชื่อจังหวัด (อำเภอ) ที่ประกาศภัยแล้ง	จำนวนจังหวัด ที่ประกาศภัยแล้ง
เหนือ	-	-
กลาง	-	-
ตะวันออกเฉียงเหนือ	มหาสารคาม(วาปีปทุม พยัญภูพิสัย)	1(2)
ตะวันออก	-	-
ใต้	-	-
รวม จำนวนจังหวัด(อำเภอ) ที่ประกาศภัยแล้ง		1(2)

พื้นที่ขอรับบริการฝนหลวง (ระหว่างวันที่ 1 - 15 กรกฎาคม 2562)

ภาค	รายชื่อจังหวัด (อำเภอ) ที่มีผู้ขอรับบริการ	จำนวนผู้ขอรับบริการ (ราย)
เหนือ	กำแพงเพชร(ขามเฒ่าลี้ กษบุรี บึงสามัคคี), ตาก(สามเงา เมืองตาก), น่าน(นาน้อย นาหมื่น บ้านหลวง เชียงกลาง แม่จริม เวียงสา สันติสุข ปัว ท่าวังผา), พะเยา(จุน ภูกามยาว ดอกคำใต้ เชียงคำ ปง แม่ใจ ภูซาง เมืองพะเยา เชียงม่วน), พิจิตร(ทับคล้อ ดงเจริญ ตะพานหิน บางมูลนาก บึงนาราง วชิรบริรักษ์ วังทรายพูน สากเหล็ก สามง่าม เมืองพิจิตร โพนทะเล โพธิ์ประทับช้าง), พิษณุโลก(เนินมะปราง บางระกำ), ลำพูน(ลี้ เมืองลำพูน), ลำปาง(สบปราบ กาว วังเหนือ ห้างฉัตร เกาะคา เถิน เมืองปาน เมืองลำปาง เสร็จงาม แจ่มแม่ทะ แม่พริก แม่เกาะ), เชียงราย(พาน พญาเม็งราย เมืองเชียงราย ขุนตาล เชียงของ เชียงแสน เทิง ดอยหลวง ป่าแดด เวียงชัย เวียงป่าเป้า เวียงเชียงรุ้ง เวียงแก่น แม่จัน แม่ฟ้าหลวง แม่ลาว แม่สรวย แม่สาย), อุตรดิตถ์(ท่าปลา พิษั), เพชรบูรณ์(ชนแดน เมืองเพชรบูรณ์ บึงสามพัน วิเชียรบุรี หนองไผ่ น้ำหนาว ศรีเทพ หล่มสัก หล่มเก่า เขาค้อ วังโป่ง), เชียงใหม่(ฮอด ดอยหล่อ ดอยเต่า พร้าว สะเมิง อมก๋อย แม่แจ่ม สันกำแพง สันป่าตอง แม่วาง ไชยปราการ), แพร่(ร้องกวาง ลอง วังชิ้น สอง สูงเม่น หนองม่วงไข่ เตนชัย เมืองแพร่), สุโขทัย(กงไกรลาศ ศรีรามาศ ศรีนคร ศรีสำโรง)	138
กลาง	ชัยนาท(หันคา วัดสิงห์), นครสวรรค์(เมืองนครสวรรค์ ตากฟ้า แก้วเลี้ยว ไทศาลี ท่าตะโก บรรพตพิสัย พยุหะคีรี ตากลิ้ ลาดยาว), ลพบุรี(ชัยบาดาล หนองม่วง พัฒนานิคม เมืองลพบุรี โคกสำโรง โคกเจริญ), สระบุรี(พระพุทธบาท มวกเหล็ก หนองแซง), สุพรรณบุรี(เมืองสุพรรณบุรี ด่านช้าง), อ่างทอง(แสวงหา), อุทัยธานี(ทัพทัน หนองขาหย่าง หนองฉาง ลานสัก สว่างอารมณ์ บ้านไร่)	76
ตะวันออกเฉียงเหนือ	กาฬสินธุ์(เมืองกาฬสินธุ์ ดอนจาน นามน กมลาไสย), ขอนแก่น(ชุมแพ ภูผาม่าน สีชมพู น้ำพอง เมืองขอนแก่น กระนวน ชนบท บ้านไผ่ พระยืน พล มัญจาคีรี หนองสองห้อง เปือยน้อย แวงน้อย แวงใหญ่ โคกโพธิ์ไชย โนนศิลา เขาสมนกวาง), ชัยภูมิ(คอนสวรรค์ แก้งคร้อ คอนสาร จัตุรัส ชัยใหญ่ บ้านเนินจมนรงค์ บ้านเขว้า บ้านแท่น ภูคิงชุมพล ภูเขียว หนองบัวระเหว หนองบัวแดง เกษตรสมบูรณ์ เทพสถิต เนินสง่า เมืองชัยภูมิ), นครราชสีมา(ด่านขุนทด พิมาย โนนสูง ลำทะเมนชัย วังน้ำเขียว เมืองยาง คง ชุมพวง บัวลาย บัวใหญ่ ประทาย สีดา โนนแดง ห้วยแถลง ขามสะแกแสง สูงเนิน), บุรีรัมย์(กระสัง คูเมือง ชำนิ นางรอง นาโพธิ์ บ้านกรวด บ้านด่าน บ้านใหม่ไชยพจน์ ประโคนชัย ปะคำ ปลับพลาชัย พุทไธสง ละหานทราย ลำปลายมาศ สตึก หนองกี่ หนองหงส์ ห้วยราช เฉลิมพระเกียรติ เมืองบุรีรัมย์ แคนดง โนนดินแดง โนนสุวรรณ), ยโสธร(กุดชุม คำเขื่อนแก้ว ค้อวัง ทรายมูล ป่าดิว มหาชนะชัย เมืองยโสธร เลิงนกทา ไทยเจริญ), ร้อยเอ็ด(เกษตรวิสัย สุวรรณภูมิ อาจสามารถ เมืองร้อยเอ็ด โพนทราย จตุรพักตรพิมาน จังหาร ทุ่งเขาหลวง ธวัชบุรี ปทุมรัตน์ พนมไพร ศรีสมเด็จ หนองพอก หนองฮี เชียงขวัญ เมยวดี เมืองสรวง เสดภูมิ โพธิ์ชัย โพนทอง), ศรีสะเกษ(ขุนหาญ วังหิน ศรีรัตนะ เมืองศรีสะเกษ ไพรบึง ภูสิงห์ ราศีไศล กันทรลักษ์ ปรางค์กู่ พยุห์ อุทุมพรพิสัย กันทรารมย์ ยางชุมน้อย ห้วยทับทัน), สุรินทร์(กาบเชิง ท่าตูม พนมดงรัก สังขะ จอมพระ ชุมพลบุรี ท่าตูม ปราสาท สีขรภูมิ เขวาสินรินทร์ เมืองสุรินทร์ โนนารายณ์ รัตนบุรี ลำดวน ศรีณรงค์ สนม ลำโรงทาบ บัวเชด), หนองบัวลำภู(นาแก นาวัง ศรีบุญเรือง เมืองหนองบัวลำภู), อำนาจเจริญ(เมืองอำนาจเจริญ ขานูมาน ปทุมราชวงศา พนา ลืออำนาจ หัวตะพาน เสนางคนิคม), อุบลราชธานี(นาเยี่ย สว่างวีระวงศ์ เมืองอุบลราชธานี นาตาล ม่วงสามสิบ ตระการพืชผล บุณฑริก), มหาสารคาม(แกดำ บรบือ วาปีปทุม พยัคฆภูมิพิสัย นาเชือก นาตุณ ยางสีสุราช กันทรวิชัย เมืองมหาสารคาม โกสุมพิสัย), อุดรธานี(เมืองอุดรธานี หนองหาน กุดจับ กุมภวาปี บ้านผือ วังสามหมอ ศรีธาตุ หนองวัวซอ หนองแสง โนนสะอาด), เลย(ท่าลี่ นาด้วง ผาขาว ภูกระดึง ภูหลวง วังสะพุง หนองหิน เชียงคาน เมืองเลย เอรಾವัง), มุกดาหาร(คำชะอี), สกลนคร(สว่างแดนดิน) , หนองคาย(โพนพิสัย)	260
ตะวันออก	ชลบุรี(บางละมุง บ่อทอง บ้านบึง), ระยอง(บ้านค่าย วังจันทร์), สระแก้ว(คลองหาด ตาพระยา วังน้ำเย็น), ฉะเชิงเทรา(คลองเขื่อน ท่าตะเกียบ สนามชัยเขต), ปราจีนบุรี(เมืองปราจีนบุรี), จันทบุรี(สอยดาว)	25
ใต้	ชุมพร(ละแม สวี หลังสวน), นครศรีธรรมราช(ชะอวด ช้างกลาง ปากพ่นัง หัวไทร พรหมคีรี เมืองนครศรีธรรมราช พระพรหม นบพิตำ ร่อนพิบูลย์ เฉลิมพระเกียรติ เข็ญใหญ่ ท่าศาลา ลานสกา), พัทลุง(กงหรา ควนขนุน บางแก้ว ป่าบอน ป่าพะยอม ศรีบรรพต เขาชัยสน เมืองพัทลุง ศรีนครินทร์), สงขลา(ระโนด รัตภูมิ กระแสสินธุ์ สทิงพระ), สุราษฎร์ธานี(กาญจนดิษฐ์ บ้านนาสาร)	99
รวม	50 จังหวัด (367 อำเภอ)	598

สถานการณ์ปริมาณน้ำเก็บกักในอ่างเก็บน้ำที่สำคัญ

	ความจุของ อ่างที่ รนก. <sup>1</sup> (ล้าน ลบ.ม.)	ปริมาณน้ำในอ่างฯ (%)				ปริมาณน้ำ ไหลลงอ่างฯ (ล้าน ลบ.ม.)	ปริมาณน้ำ ระบาย (ล้าน ลบ.ม.)	ระดับน้ำ
		12 ก.ค.	13 ก.ค.	14 ก.ค.	15 ก.ค.	15 ก.ค.	15 ก.ค.	
<b>ภาคเหนือ</b>						<b>6.45</b>	<b>48.82</b>	
- ภูมิพล(ตาก)	13,462	36	36	36	36	1.95	23.00	ต่ำกว่า 40%
- สิริกิติ์(อุตรดิตถ์)	9,510	37	37	36	36	2.49	19.07	ต่ำกว่า 40%
- แม่จันทา(เชียงใหม่)	265	31	30	30	30	0.00	0.62	ต่ำกว่า 40%
- แม่กวางฯ(เชียงใหม่)	263	20	19	19	18	0.29	1.20	ต่ำกว่า 20%
- กิวลม(ลำปาง)	106	32	32	30	30	0.73	1.37	ต่ำกว่า 40%
- กิวคองหามา(ลำปาง)	170	38	37	37	36	0.00	1.11	ต่ำกว่า 40%
- แควน้อยฯ(พิษณุโลก)	939	17	17	16	16	0.99	2.16	ต่ำกว่า 20%
- แม่มอก(ลำปาง)	110	33	32	31	31	0.00	0.29	ต่ำกว่า 40%
<b>ภาคตะวันออกเฉียงเหนือ</b>						<b>0.79</b>	<b>11.91</b>	
- ห้วยหลวง(อุดรธานี)	135	23	23	23	23	0.00	0.17	ต่ำกว่า 30%
- น้ำอูน(สกลนคร)	520	47	47	47	46	0.00	1.99	ต่ำกว่า 50%
- น้ำพุง(สกลนคร)	166	22	22	21	21	0.40	0.59	ต่ำกว่า 30%
- จุฬาราม(ชัยภูมิ)	164	31	29	28	28	0.00	0.65	ต่ำกว่า 30%
- อุบลรัตน์(ขอนแก่น)	2,431	24	24	24	24	0.00	0.51	ต่ำกว่า 30%
- ลำปาว(กาฬสินธุ์)	1,980	28	28	27	27	0.00	6.50	ต่ำกว่า 30%
- ลำตะคอง(นครราชสีมา)	314	52	52	51	51	0.16	0.69	-
- ลำพระเพลิง(นครราชสีมา)	110	15	15	15	15	0.02	0.00	ต่ำกว่า 20%
- มูลบน(นครราชสีมา)	141	31	30	30	30	0.15	0.30	ต่ำกว่า 40%
- ลำแพระ(นครราชสีมา)	275	33	33	33	33	0.06	0.51	ต่ำกว่า 40%
- ลำน้ำรอง(บุรีรัมย์)	121	23	23	23	23	0.00	0.00	ต่ำกว่า 30%
- สิรินคร(อุบลราชธานี)	1,966	44	44	44	44	0.00	0.00	ต่ำกว่า 50%
- ลำปลายมาศ(นครราชสีมา)	98	31	31	31	31	0.00	0.00	ต่ำกว่า 40%
<b>ภาคกลาง</b>						<b>30.80</b>	<b>20.62</b>	
- ป่าสักฯ(ลพบุรี)	960	6	6	6	5	0.00	0.70	ต่ำกว่า 10%
- ทับเสลา(อุทัยธานี)	160	24	24	24	24	0.00	0.00	ต่ำกว่า 30%
- กระเสียว(สุพรรณบุรี)	240	23	23	23	23	0.00	0.05	ต่ำกว่า 30%
- ศรีนครินทร์(กาญจนบุรี)	17,745	77	77	77	77	13.49	10.85	-
- วชิราลงกรณ์(กาญจนบุรี)	8,860	51	51	51	51	17.31	9.02	-
<b>ภาคตะวันออก</b>						<b>0.47</b>	<b>1.67</b>	
- ชุนด่านฯ(นครนายก)	224	15	15	15	15	0.28	0.41	ต่ำกว่า 20%
- คลองสิียด(ฉะเชิงเทรา)	420	14	13	13	13	0.00	0.30	ต่ำกว่า 20%
- บางพระ(ชลบุรี)	117	36	36	36	36	0.00	0.26	ต่ำกว่า 40%
- นองปลาไหล(ระยอง)	164	59	59	59	59	0.06	0.00	-
- ประแสร์(ระยอง)	295	42	41	41	41	0.00	0.59	ต่ำกว่า 50%
- นฤปดินทรจินดา(ปราจีนบุรี)	295	22	22	22	22	0.04	0.00	ต่ำกว่า 30%
- พระปรัง(สระแก้ว)	97	52	52	52	52	0.08	0.08	-
- ดอกกราย(ระยอง)	71	38	37	37	37	0.00	0.02	ต่ำกว่า 40%
- คลองพระพุทธ(จันทบุรี)	70	50	50	50	50	0.00	0.01	-
- คลองหลวง รัชชโลทร(ชลบุรี)	40	31	31	31	30	0.01	0.00	ต่ำกว่า 40%
- ห้วยยาง(สระแก้ว)	8	8	8	8	8	0.00	0.00	ต่ำกว่า 10%
- ห้วยตะเคียน(สระแก้ว)	10	10	10	10	10	0.00	0.00	ต่ำกว่า 20%
<b>ภาคใต้</b>						<b>8.46</b>	<b>24.59</b>	
- แก่งกระเจาน(เพชรบุรี)	710	51	51	51	51	1.29	0.86	-
- ปราณบุรี(ประจวบคีรีขันธ์)	347	50	50	50	50	0.54	0.25	-
- รัชชประภา(สุราษฎร์ธานี)	5,639	61	61	61	61	3.78	15.47	-
- บางกลาง(ยะลา)	1,454	60	60	60	59	2.85	8.01	-

<sup>1</sup>รณก. = ระดับน้ำเก็บกัก, ที่มา: กรมชลประทาน

ลักษณะอากาศทั่วไปและการพยากรณ์อากาศ ประจำวันที่ 17 กรกฎาคม 2562 (เวลา 06.00 น.)

ลักษณะอากาศทั่วไป	
<p>พยากรณ์อากาศ 24 ชั่วโมงข้างหน้า ประเทศไทยตอนบนยังคงมีฝนฟ้าคะนองในระยะนี้ โดยเฉพาะด้านรับลมมรสุมทางด้านตะวันตกของภาคเหนือ ภาคตะวันออก และภาคกลาง รวมทั้งกรุงเทพมหานครและปริมณฑล ส่วนภาคใต้จะมีฝนเพิ่มขึ้น สำหรับคลื่นลมบริเวณทะเลอันดามันและอ่าวไทยตอนบนมีกำลังแรงขึ้น โดยทะเลอันดามันมีคลื่นสูงประมาณ 2 เมตร บริเวณที่มีฝนฟ้าคะนองคลื่นสูงมากกว่า 2 เมตร ขอให้ชาวเรือเพิ่มความระมัดระวังในการเดินเรือ และหลีกเลี่ยงการเดินเรือบริเวณที่มีฝนฟ้าคะนอง อนึ่ง ในช่วงวันที่ 16 - 21 ก.ค. 62 ประเทศไทยจะมีฝนเพิ่มขึ้น กับมีฝนตกหนักบางแห่งบริเวณภาคใต้และภาคตะวันออก สำหรับคลื่นลมทะเลอันดามัน และอ่าวไทยตอนบนมีคลื่นสูง 2-3 เมตร บริเวณที่มีฝนฟ้าคะนองคลื่นสูงมากกว่า 3 เมตร</p> <p>ลักษณะสำคัญทางอุตุนิยมวิทยา มรสุมตะวันตกเฉียงใต้ที่พัดปกคลุมทะเลอันดามัน และประเทศไทย เริ่มมีกำลังแรงขึ้น ลักษณะเช่นนี้ทำให้ประเทศไทยมีฝนเพิ่มขึ้น สำหรับคลื่นลมบริเวณทะเลอันดามันและอ่าวไทยตอนบนมีกำลังแรงขึ้น</p>	
การพยากรณ์อากาศรายภาค	
ภาคเหนือ	มีเมฆเป็นส่วนมาก กับมีฝนฟ้าคะนอง ร้อยละ 30 ของพื้นที่ ส่วนมากบริเวณจังหวัดแม่ฮ่องสอน เชียงใหม่ เชียงราย กำแพงเพชร ตาก สุโขทัย อุตรดิตถ์ และเพชรบูรณ์ อุณหภูมิต่ำสุด 22-27 องศาเซลเซียส อุณหภูมิสูงสุด 34-37 องศาเซลเซียส ลมตะวันตกเฉียงใต้ ความเร็ว 10-30 กม./ชม.
ภาคตะวันออกเฉียงเหนือ	มีเมฆบางส่วน กับมีฝนฟ้าคะนอง ร้อยละ 30 ของพื้นที่ ส่วนมากบริเวณจังหวัดมุกดาหาร ร้อยเอ็ด ยโสธร อำนาจเจริญ บุรีรัมย์ สุรินทร์ ศรีสะเกษ และอุบลราชธานี อุณหภูมิต่ำสุด 25-26 องศาเซลเซียส อุณหภูมิสูงสุด 34-38 องศาเซลเซียส ลมตะวันตกเฉียงใต้ ความเร็ว 10-20 กม./ชม.
ภาคกลาง	มีเมฆเป็นส่วนมาก กับมีฝนฟ้าคะนอง ร้อยละ 40 ของพื้นที่ ส่วนมากบริเวณจังหวัดราชบุรี กาญจนบุรี นครปฐม อุทัยธานี ชัยนาท นครสวรรค์ สมุทรสงคราม และสมุทรสาคร อุณหภูมิต่ำสุด 24-26 องศาเซลเซียส อุณหภูมิสูงสุด 34-36 องศาเซลเซียส ลมตะวันตกเฉียงใต้ ความเร็ว 15-30 กม./ชม.
ภาคตะวันออก	มีเมฆเป็นส่วนมาก กับมีฝนฟ้าคะนอง ร้อยละ 40 ของพื้นที่ ส่วนมากบริเวณจังหวัดฉะเชิงเทรา ชลบุรี ระยอง จันทบุรี และตราด อุณหภูมิต่ำสุด 24-27 องศาเซลเซียส อุณหภูมิสูงสุด 33-36 องศาเซลเซียส ลมตะวันตกเฉียงใต้ ความเร็ว 15-35 กม./ชม. ทะเลมีคลื่นสูง 1-2 เมตร บริเวณที่มีฝนฟ้าคะนองคลื่นสูงประมาณ 2 เมตร
ภาคใต้ฝั่งตะวันออก	มีเมฆเป็นส่วนมาก กับมีฝนฟ้าคะนอง ร้อยละ 40 ของพื้นที่ ส่วนมากบริเวณจังหวัดชุมพร สุราษฎร์ธานี นครศรีธรรมราช พัทลุง สงขลา ปัตตานี ยะลา และนราธิวาส อุณหภูมิต่ำสุด 23-26 องศาเซลเซียส อุณหภูมิสูงสุด 34-36 องศาเซลเซียส ลมตะวันตกเฉียงใต้ ความเร็ว 15-30 กม./ชม. ทะเลมีคลื่นสูงประมาณ 1 เมตร ห่างฝั่งคลื่นสูง 1-2 เมตร
ภาคใต้ฝั่งตะวันตก	มีเมฆมาก กับมีฝนฟ้าคะนอง ร้อยละ 60 ของพื้นที่ ส่วนมากบริเวณจังหวัดระนอง พังงา ภูเก็ต กระบี่ ตรัง และสตูล อุณหภูมิต่ำสุด 23-26 องศาเซลเซียส อุณหภูมิสูงสุด 33-35 องศาเซลเซียส ลมตะวันตกเฉียงใต้ ความเร็ว 20-35 กม./ชม. ทะเลมีคลื่นสูงประมาณ 2 เมตร บริเวณที่มีฝนฟ้าคะนองคลื่นสูงมากกว่า 2 เมตร
กรุงเทพมหานครและปริมณฑล	มีเมฆมาก กับมีฝนฟ้าคะนอง ร้อยละ 60 ของพื้นที่ อุณหภูมิต่ำสุด 25-27 องศาเซลเซียส อุณหภูมิสูงสุด 33-36 องศาเซลเซียส ลมตะวันตกเฉียงใต้ ความเร็ว 10-20 กม./ชม.

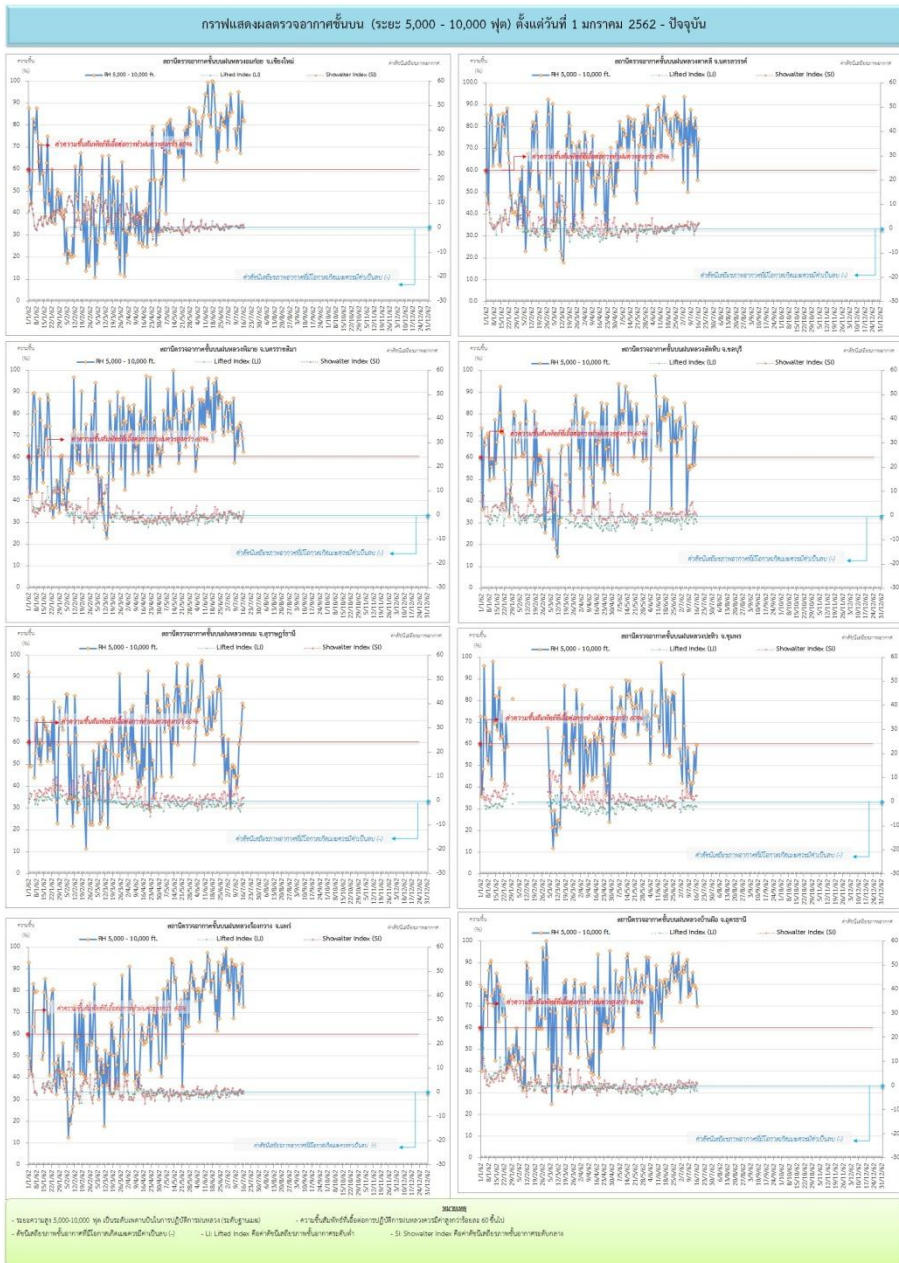
ที่มา: กรมอุตุนิยมวิทยา

ข้อมูลความชื้นจากการตรวจอากาศชั้นบน (Sounding) ระยะความสูง 5,000 - 10,000 ฟุต

ภาค	สถานีตรวจอากาศ	ความชื้นสัมพัทธ์ (%)					ความไม่เสถียรภาพของมวลอากาศ (LI)
		12 ก.ค.	13 ก.ค.	14 ก.ค.	15 ก.ค.	16 ก.ค.	
ภาคเหนือ	สถานีเรดาร์ฝนหลวงอมก๋อย	80	68	91	83	82	0.1
	สถานีตรวจอากาศเคลื่อนที่ร่องกวาง	74	83	88	93	73	-0.5
ภาคกลาง	สถานีเรดาร์ฝนหลวงตาคี	67	84	80	56	75	2
ภาคตะวันออกเฉียงเหนือ	สถานีเรดาร์ฝนหลวงพิมาย	75	76	72	69	63	0.5
	สถานีตรวจอากาศเคลื่อนที่บ้านฝือ	86	80	80	78	70	-2.1
ภาคตะวันออก	สถานีเรดาร์ฝนหลวงสัตหีบ	56	76	57	68	75	-2.6
ภาคใต้	สถานีเรดาร์ฝนหลวงพนม	60	63	69	78	77	-1.3
	สถานีตรวจอากาศเคลื่อนที่ปะทิว	42	43	56	47	60	-2.1

หมายเหตุ : LI (Lifted Index) คือ ดัชนีที่ใช้บอกความไม่เสถียรภาพของมวลอากาศ ในระดับ 50 มิลลิบาร์ ควรมีค่าต่ำกว่า -2 ซึ่งจะมีโอกาสเกิดเมฆในแนวตั้งและพัฒนาตัวเป็นกลุ่มฝนได้

๑ กราฟแสดงแนวโน้มความชื้นอากาศชั้นบนและดัชนีเสถียรภาพอากาศ (ระหว่างวันที่ 1 มกราคม - 16 กรกฎาคม 2562)



การปฏิบัติการฝนหลวงประจำวัน

๑ สรุปผลปฏิบัติการฝนหลวงประจำวัน ที่ 15 กรกฎาคม 2562

ภาค/หน่วยฯ	หน่วยปฏิบัติการ (หน่วย)	เครื่องบิน ฝล./ทอ. (ลำ)	จำนวนเที่ยวบิน (เที่ยว)	จำนวนชั่วโมงบิน (ชั่วโมง)	ปริมาณการใช้สารฝนหลวง (ตัน/นัด)	จังหวัดที่มีการรายงานฝนตก (จำนวนจังหวัด/อ่างเก็บน้ำเป้าหมาย)
<b>เหนือ</b>	<b>3</b>	<b>5/1</b>	<b>6</b>	<b>8:20</b>	<b>6.90/-</b>	<b>-/1</b>
- เชียงใหม่	1	-/1	0	0:00	0.00/-	ไม่ปฏิบัติการฝนหลวง เนื่องจากระบบ Oil Pressure ของอากาศยาน(BT) ชัดข้อง
- พิษณุโลก	1	3/-	3	5:00	3.90/-	ไม่มีฝนตกจากการปฏิบัติการฝนหลวง
- ดาก	1	2/-	3	3:20	3.00/-	มีฝนตกเล็กน้อย บริเวณพื้นที่ลุ่มรับน้ำเขื่อนแม่มอก จ.ลำปาง(เถิน)
<b>กลาง</b>	<b>2</b>	<b>5/-</b>	<b>8</b>	<b>10:20</b>	<b>6.80/-</b>	<b>4/3</b>
- กาญจนบุรี	1	3/-	4	4:35	2.80/-	มีฝนตกเล็กน้อยบางพื้นที่ บริเวณพื้นที่การเกษตร จ.กาญจนบุรี(ศรีสวัสดิ์ หนองปรือ เลาขวัญ) จ.สุพรรณบุรี (ด้านซ้าย) และบริเวณพื้นที่ลุ่มรับน้ำอ่างเก็บน้ำกระเสียว อ่างเก็บน้ำห้วยท่าเตือ
- ลพบุรี	1	2/-	4	5:45	4.00/-	มีฝนตกเล็กน้อย บริเวณพื้นที่การเกษตร จ.นครสวรรค์ (ตากฟ้า ไพศาลี) จ.ลพบุรี(โคกเจริญ ลำสนธิ) และบริเวณพื้นที่ลุ่มรับน้ำอ่างเก็บน้ำห้วยใหญ่
<b>ตะวันออกเฉียงเหนือ</b>	<b>4</b>	<b>10/-</b>	<b>8</b>	<b>11:25</b>	<b>8.20/-</b>	<b>5/-</b>
- นครราชสีมา	1	4/-	1	1:15	2.00/-	มีฝนตกเล็กน้อย บริเวณพื้นที่การเกษตร จ.นครราชสีมา (โชคชัย จักราช ห้วยแถลง) จ.บุรีรัมย์(ลำปลายมาศ ปะคำ เมืองบุรีรัมย์)
- ขอนแก่น	1	2/-	0	0:00	0.00/-	ไม่ปฏิบัติการฝนหลวง เนื่องจากเมฆชั้นสูงปกคลุมเต็ม ท้องฟ้าประกอบด้วยลมชั้นบนมีกำลังแรง ทำให้เมฆคิวมูลัส ในพื้นที่เป้าหมายก่อตัวและสลายตัวเร็ว
- อุบลราชธานี	1	1/-	1	1:40	2.00/-	มีฝนตกเล็กน้อย บริเวณพื้นที่การเกษตร จ.ศรีสะเกษ (ขุขันธ์ ขุนหาญ กันทรลักษ์ ไพรบึง พยุห์ ศรีรัตนะ โนนคูณ เบญจลักษณ์ น้ำเกลี้ยง) จ.อุบลราชธานี(ทุ่งศรีอุดม)
- สุรินทร์	1	3/-	6	8:30	4.20/-	มีฝนตกเล็กน้อย บริเวณพื้นที่การเกษตร จ.สุรินทร์ (ชุมพลบุรี) จ.บุรีรัมย์(คูเมือง แคนดง สตึก)
<b>ตะวันออก</b>	<b>1</b>	<b>2/-</b>	<b>0</b>	<b>0:00</b>	<b>0.00/-</b>	<b>-/-</b>
- สระแก้ว	1	2/-	0	0:00	0.00/-	ไม่ปฏิบัติการฝนหลวง เนื่องจากเมฆคิวมูลัสไม่พัฒนาตัว ในพื้นที่เป้าหมาย
<b>ใต้</b>	<b>1</b>	<b>-/1</b>	<b>0</b>	<b>0:00</b>	<b>0.00/-</b>	<b>-/-</b>
- สุราษฎร์ธานี	1	-/1	0	0:00	0.00/-	ไม่ปฏิบัติการฝนหลวง เนื่องจากลมที่ระดับปฏิบัติการ มีกำลังแรงอย่างต่อเนื่องตลอดทั้งวัน ส่งผลทำให้เมฆในพื้นที่เป้าหมายสลายตัวเร็ว
<b>รวม</b>	<b>11</b>	<b>22/2</b>	<b>22</b>	<b>30:05</b>	<b>21.90/-</b>	<b>9/4</b>

๑) สรุปผลรวมปฏิบัติการตั้งแต่เริ่มตั้งหน่วยปฏิบัติการฝนหลวง (1 มีนาคม - 15 กรกฎาคม 2562)

ตั้งแต่เริ่มตั้งหน่วยปฏิบัติการฝนหลวง เมื่อวันที่ 1 มีนาคม - 15 กรกฎาคม 2562 มีการขึ้นปฏิบัติการฝนหลวง จำนวน 129 วัน มีวันฝนตกจากการปฏิบัติการฝนหลวงคิดเป็นร้อยละ 88.44 ขึ้นปฏิบัติงานจำนวน 3,470 เที่ยวบิน (4,976:03 ชั่วโมงบิน) ปริมาณการใช้สารฝนหลวง 2,820.55 ตัน พลุซิลเวอร์ไอโอไดต์สำหรับภารกิจปฏิบัติการฝนหลวง จำนวน 2,708 นัด พลุแคลเซียมคลอไรด์สำหรับภารกิจปฏิบัติการฝนหลวง จำนวน 192 นัด พลุโซเดียมคลอไรด์สำหรับภารกิจปฏิบัติการฝนหลวง จำนวน 211 นัด จังหวัดที่มีรายงานฝนตกรวม 58 จังหวัด

ภาค - ศูนย์/หน่วยปฏิบัติการฯ	ขึ้นบิน (วัน)	ฝนตก (วัน)	จำนวน เที่ยวบิน (เที่ยว)	จำนวน ชั่วโมงบิน (ชั่วโมง)	ปริมาณ สารฝนหลวง (ตัน/Agl,CaCl <sub>2</sub> ,NaCl นัด)	จังหวัดที่มีรายงานฝนตก (ทั้งการสังเกตด้วยสายตา/การตรวจวัดด้วย เรดาร์ และเครื่องวัดน้ำฝนอัตโนมัติ)
<b>เหนือ</b>	<b>98</b>	<b>88</b>	<b>518</b>	<b>940:00</b>	<b>435.40/1439</b>	<b>24 จังหวัด</b>
- เชียงใหม่ (เปิดหน่วยฯ ตั้งแต่วันที่ 1 มี.ค. 62 เป็นต้นไป)	75	60	211	369:30	213.20/238	บริเวณที่มีฝนตก ได้แก่ เชียงราย เชียงใหม่ ตาก น่าน พะเยาแพร่ ลำปาง ลำพูน (8 จังหวัด)
- พิษณุโลก (เปิดหน่วยฯ ตั้งแต่วันที่ 1 ก.ค. 62 เป็นต้นไป)	69	47	210	406:10	134.30/1201	บริเวณที่มีฝนตก ได้แก่ กำแพงเพชร เชียงใหม่ ตาก น่าน พะเยา พิจิตร พิษณุโลก เพชรบูรณ์ ลำปาง สุโขทัย อุตรดิตถ์ นครสวรรค์ ลพบุรี ขอนแก่น ชัยภูมิ นครราชสีมา มหาสารคาม ร้อยเอ็ด เลย สกลนคร สุรินทร์ (21 จังหวัด)
- ตาก (เปิดหน่วยฯ ตั้งแต่วันที่ 1 มิ.ย. 62 เป็นต้นไป)	33	27	97	164:20	87.90/-	บริเวณที่มีฝนตก ได้แก่ ตาก พิจิตร เพชรบูรณ์ สุโขทัย พิษณุโลก ลำปาง เชียงใหม่ ลำพูน (8 จังหวัด)
<b>กลาง</b>	<b>111</b>	<b>102</b>	<b>1087</b>	<b>1400:10</b>	<b>773.50/-</b>	<b>12 จังหวัด</b>
- นครสวรรค์ (เปิดหน่วยฯ ตั้งแต่วันที่ 1-31 มี.ค. 62)	14	12	67	103:20	54.40/-	บริเวณที่มีฝนตก ได้แก่ ชัยนาท นครสวรรค์ ลพบุรี สระบุรี อุทัยธานี (5 จังหวัด)
- กาญจนบุรี (เปิดหน่วยฯ ตั้งแต่วันที่ 1 ก.ค. 62 เป็นต้นไป)	77	68	453	518:45	314.10/-	บริเวณที่มีฝนตก ได้แก่ กาญจนบุรี สุพรรณบุรี อุทัยธานี ชัยนาท ราชบุรี (5 จังหวัด)
- ลพบุรี (เปิดหน่วยฯ ตั้งแต่วันที่ 1 เม.ย. 62 เป็นต้นไป)	93	86	478	683:30	344.80/-	บริเวณที่มีฝนตก ได้แก่ ชัยนาท นครสวรรค์ ลพบุรี สระบุรี อุทัยธานี เพชรบูรณ์ สิงห์บุรี สุพรรณบุรี อ่างทอง พิจิตร (10 จังหวัด)
- ราชบุรี (เปิดหน่วยฯ ระหว่างวันที่ 1 - 30 มิ.ย. 62 )	18	17	89	94:35	60.20/-	บริเวณที่มีฝนตก ได้แก่ กาญจนบุรี ราชบุรี สุพรรณบุรี (3 จังหวัด)
<b>ตะวันออกเฉียงเหนือ</b>	<b>120</b>	<b>117</b>	<b>854</b>	<b>1293:23</b>	<b>811.55/1672</b>	<b>17 จังหวัด</b>
- นครราชสีมา (เปิดหน่วยฯ ตั้งแต่วันที่ 1 เม.ย. 62 เป็นต้นไป)	97	91	427	673:13	370.55/531	บริเวณที่มีฝนตก ได้แก่ ขอนแก่น ชัยภูมิ ยโสธร นครราชสีมา บุรีรัมย์ มหาสารคาม ร้อยเอ็ด ศรีสะเกษ สุรินทร์ อำนาจเจริญ อุบลราชธานี (11 จังหวัด)

ภาค - ศูนย์/หน่วยปฏิบัติการฯ	ขึ้นบิน (วัน)	ฝนตก (วัน)	จำนวน เที่ยวบิน (เที่ยว)	จำนวน ชั่วโมงบิน (ชั่วโมง)	ปริมาณ สารฝนหลวง (ตัน/Agl, CaCl <sub>2</sub> , NaCl น้ด)	จังหวัดที่มีรายงานฝนตก (ทั้งการสังเกตด้วยสายตา/การตรวจวัดด้วย เรดาร์ และเครื่องวัดน้ำฝนอัตโนมัติ)
- อุดรธานี (เปิดหน่วยฯ ระหว่างวันที่ 1 มี.ค. - 20 พ.ค. 62)	56	54	140	204:25	152.40/1141	บริเวณที่มีฝนตก ได้แก่ กาฬสินธุ์ ขอนแก่น เลย ชัยภูมิ หนองบัวลำภู สกลนคร อุดรธานี นครพนม (8 จังหวัด)
- ขอนแก่น (เปิดหน่วยฯ ตั้งแต่วันที่ 20 พ.ค. 62 เป็นต้นไป)	41	35	111	172:45	120.00/-	บริเวณที่มีฝนตก ได้แก่ กาฬสินธุ์ ขอนแก่น ชัยภูมิ ร้อยเอ็ด มหาสารคาม เลย หนองบัวลำภู อุดรธานี (8 จังหวัด)
- บุรีรัมย์ (เปิดหน่วยฯ ระหว่างวันที่ 7-31 มี.ค. 62)	13	10	37	58:50	34.50/-	บริเวณที่มีฝนตก ได้แก่ นครราชสีมา บุรีรัมย์ ยโสธร ร้อยเอ็ด ศรีสะเกษ อุบลราชธานี (6 จังหวัด)
- อุบลราชธานี (เปิดหน่วยฯ ตั้งแต่วันที่ 17 มิ.ย. 62 เป็นต้นไป)	22	20	32	54:30	61.10/-	บริเวณที่มีฝนตก ได้แก่ ยโสธร ศรีสะเกษ อำนาจเจริญ อุบลราชธานี (4 จังหวัด)
- สุรินทร์ (เปิดหน่วยฯ ตั้งแต่วันที่ 22 มิ.ย. 62 เป็นต้นไป)	19	16	107	129:40	73.00/-	บริเวณที่มีฝนตก ได้แก่ นครราชสีมา บุรีรัมย์ ศรีสะเกษ สุรินทร์ ร้อยเอ็ด มหาสารคาม (6 จังหวัด)
<b>ตะวันออก</b>	<b>109</b>	<b>102</b>	<b>616</b>	<b>832:05</b>	<b>416.50/-</b>	<b>8 จังหวัด</b>
- จันทบุรี (เปิดหน่วยฯ ระหว่างวันที่ 1 มี.ค. - 31 พ.ค. 62)	74	70	428	584:55	286.90/-	บริเวณที่มีฝนตก ได้แก่ จันทบุรี ฉะเชิงเทรา สระแก้ว ชลบุรี ตราด ระยอง ปราจีนบุรี นครนายก (8 จังหวัด)
- สระแก้ว (เปิดหน่วยฯ ตั้งแต่วันที่ 1 มิ.ย. 62 เป็นต้นไป)	35	32	188	247:10	129.60/-	บริเวณที่มีฝนตก ได้แก่ จันทบุรี สระแก้ว ฉะเชิงเทรา ปราจีนบุรี (4 จังหวัด)
<b>ใต้</b>	<b>87</b>	<b>85</b>	<b>395</b>	<b>510:25</b>	<b>405.50/-</b>	<b>11 จังหวัด</b>
- หัวหิน (เปิดหน่วยฯ ระหว่างวันที่ 1 มี.ค. - 21 มิ.ย. 62)	63	59	289	360:50	198.80/-	บริเวณที่มีฝนตก ได้แก่ ประจวบคีรีขันธ์ เพชรบุรี ราชบุรี (3 จังหวัด)
- สุราษฎร์ธานี (เปิดหน่วยฯ ตั้งแต่วันที่ 26 มี.ค. 62 เป็นต้นไป)	46	41	56	80:55	112.00/-	บริเวณที่มีฝนตก ได้แก่ กระบี่ นครศรีธรรมราช พังงา พัทลุง สงขลา สุราษฎร์ธานี ชุมพร (7 จังหวัด)
- สงขลา (เปิดหน่วยฯ ระหว่างวันที่ 1 มี.ค. - 30 มิ.ย. 62)	46	43	50	68:40	94.70/-	บริเวณที่มีฝนตก ได้แก่ นราธิวาส พัทลุง สงขลา นครศรีธรรมราช (4 จังหวัด)

กลุ่มวิชาการปฏิบัติการฝนหลวง กองปฏิบัติการฝนหลวง กรมฝนหลวงและการบินเกษตร